

# ПЛАН ДЕТАЛНЕ РЕГУЛАЦИЈЕ ЛОКАЛИТЕТА "СПОМЕНИК" УЗ СРП "ОБЕДСКА БАРА" У КО АШАЊА

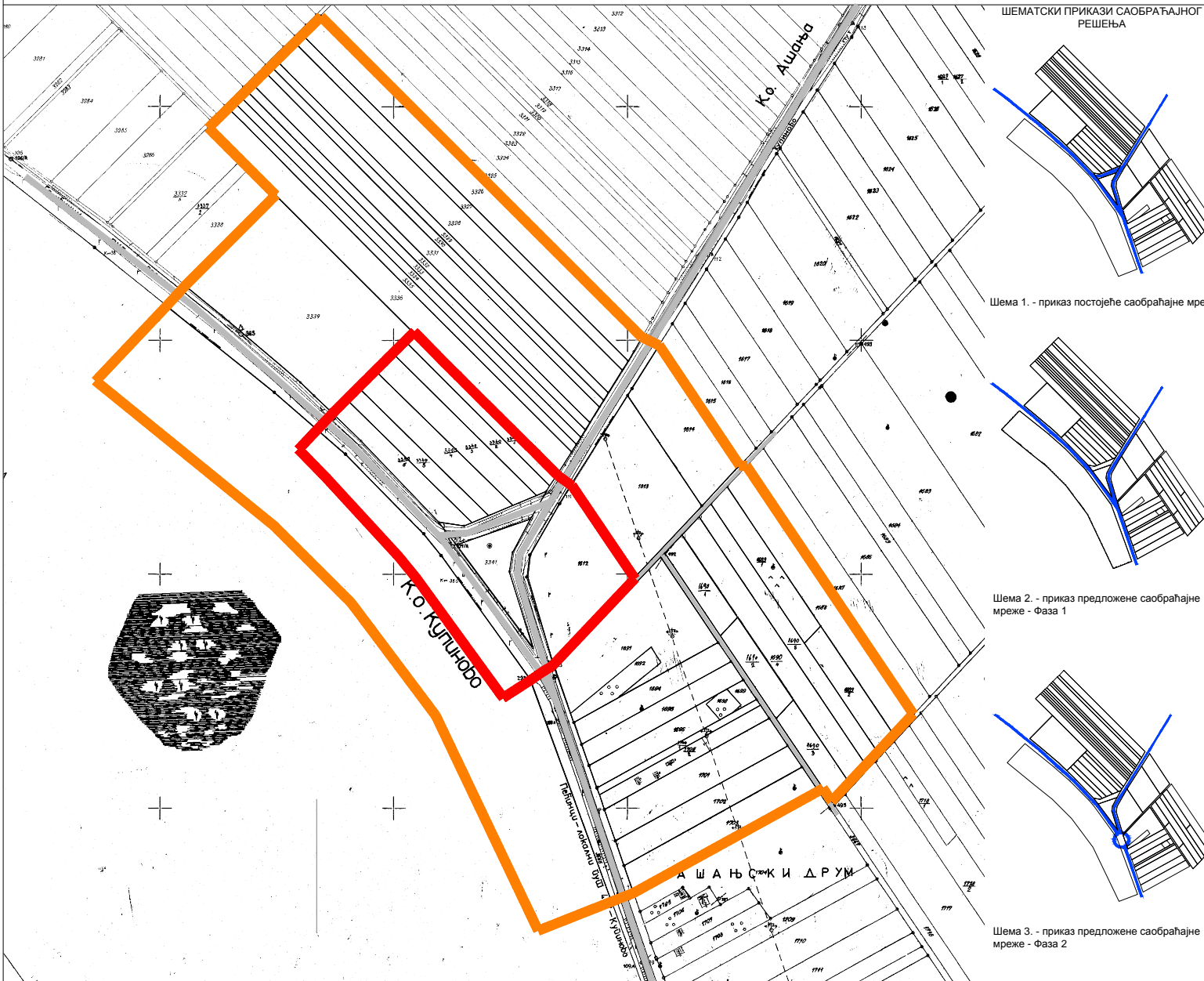
НАЗИВ ПРИЛОГА: 4.0 САОБРАЋАЈНО РЕШЕЊЕ



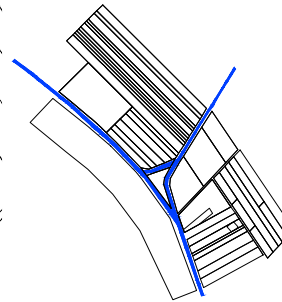
Општина  
Пејинци



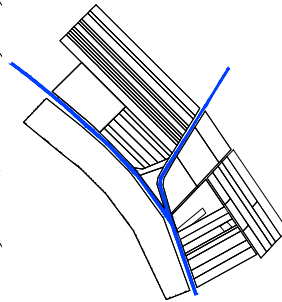
Урбополис  
д.о.о. Београд



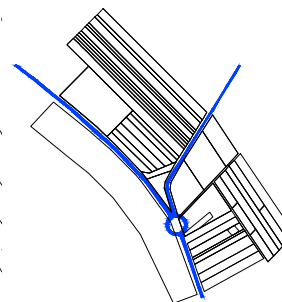
ШЕМАТИСКИ ПРИКАЗИ САОБРАЋАЈНОГ РЕШЕЊА



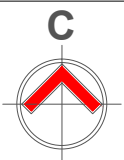
Шема 1. - приказ постојеће саобраћајне мреже



Шема 2. - приказ предложене саобраћајне мреже - Фаза 1



Шема 3. - приказ предложене саобраћајне мреже - Фаза 2



РАЗМЕРА 1:2500

## ЛЕГЕНДА

-  граница обухвата плана
-  граница предложеног обухвата плана
-  граница катастарске парцеле
-  број катастарске парцеле
-  постојећа саобраћајна мрежа

### ПЛАН ДЕТАЛНЕ РЕГУЛАЦИЈЕ ЛОКАЛИТЕТА "СПОМЕНИК" УЗ СРП "ОБЕДСКА БАРА" У КО АШАЊА

Наручилац плана	Општина Пејинци
Обрађивач плана	"Урбополис" д.о.о. Привредно друштво за просторно планирање Шуматовачка 8, Београд
Руководилац плана одговорни урбаниста	Миодраг Ралевић д.и.а. бр.лиценце 20057204
Графички прилог	<b>4.0</b> САОБРАЋАЈНО РЕШЕЊЕ
Датум	Новембар 2016.год.