



ВАЉЕВО

ХАРМОНИЈА ПРОЈЕКТ

ХАРМОНИЈА ПРОЈЕКТ д.о.о.
Пројектовање, надзор и вештачење
грађевинских објеката нискоградње
Ваљево 14000, Војводе Мишића 13/Б
Tel: 014/228-353, Fax: 014/238-036
Бр. р.: 205-87835-35; ПИБ 103828460,
Mat.бр.20019280; бр.ПДВ: 186133783
E-mail:harmonijaprojekt@mts.rs

0 – ГЛАВНА СВЕСКА

Наручилац: Општина Пећинци,
Слободана Бајића 5, Пећинци


Објекат: Пролетерска улица, на к. п. бр. 2069/1 и 1171/1
КО Пећинци, општина Пећинци, L=512,82 m

Врста техничке документације: ПРОЈЕКАТ ЗА ИЗВОЂЕЊЕ (ПЗИ)

Заграђење / извођење радова: реконструкција


Пројектант: „Хармонија пројект“ д.о.о. Ваљево
Одговорно лице пројектанта: Светозар Клајић, дипл. инж. грађ.

Потпис: Печат:



Главни пројектант: Светозар Клајић, дипл. инж. грађ.
Број лиценце: 315 0475 03

Потпис: Печат:



Број техничке документације: ГС 401/25
Број примерака: 3 (три)
Место и датум: Ваљево, април 2025. год.

САДРЖАЈ ГЛАВНЕ СВЕСКЕ

- 0.1. Одлука о одређивању главног пројектанта
- 0.2. Изјава главног пројектанта
- 0.3. Садржај техничке документације
- 0.4. Подаци о пројектантима
- 0.5. Подаци о лицима која су израдила елаборате и студије
- 0.6. Подаци о објекту и локацији
- 0.7. Технички извештаји
- 0.8. Ситуације
- 0.9. Пројектни задатак
- 0.10. Решење о одобрењу извођења радова
- 0.11. Решење о измени решења о одобрењу извођења радова
- 0.12. Катастарско - топографски план

0.1. ОДЛУКА О ОДРЕЂИВАЊУ ГЛАВНОГ ПРОЈЕКТАНТА

На основу члана 128а Закона о планирању и изградњи ("Службени гласник РС", бр. 72/2009, 81/2009 - исправка, 64/2010 одлука УС, 24/2011 и 121/2012, 42/2013 – одлука УС, 50/2013 – одлука УС, 98/2013 – одлука УС, 132/2014, 145/2014, 83/2018 31/19, 37/19 - др. закон, 9/2020, 52/2021 и 62/2023) и одредби Правилника о садржини, начину и поступку израде и начин вршења контроле техничке документације према класи и намени објеката ("Службени гласник РС", бр. 96/2023.) као:

ГЛАВНИ ПРОЈЕКТАНТ

за израду идејног пројекта и пројекта за извођење (ИДП и ПЗИ) за реконструкцију Пролетерске улице на к. п. бр. 2069/1 и 1171/1, КО Пећинци, одређује се:

Светозар Клајић, дипл. инж. грађ..... 315 0475 03

Наручилац:

Општина Пећинци

Одговорно лице / заступник:

Синиша Ђокић

Потпис



Место и датум:

Пећинци, октобар 2024. год.

0.2. ИЗЈАВА ГЛАВНОГ ПРОЈЕКТАНТА

Главни пројекат пројекта за извођење (ПЗИ) за реконструкцију Пролетерске улице, на к. п. бр. 2069/1 и 1171/1 КО Пећинци, општина Пећинци,

Светозар Клајић, дипл.инж.грађ.

ИЗЈАВЉУЈЕМ

Да су делови пројекта за извођење (ПЗИ) међусобно усаглашени, да подаци у главној свесци одговарају садржини пројекта, да је у складу са решењем (број: ROP-PEC-2182-ISAWA-2/2024 од 25.10.2024.) о измени решења о одборењу за реконструкцију (број: ROP-PEC-2182-ISAW-1/2023 од 01.02.2023.) и Идејним пројектом.

0	Главна свеска	бр. ГС 401/25
2/2	Пројекат саобраћајнице	бр. ПЗИ 401/25-2.2
8	Пројекат саобраћајне сигнализације	бр. ПЗИ 209/23
	Геомеханички елаборат	бр. ГЕ 207/23

Главни пројектант (ПЗИ):

Светозар Клајић, дипл. инж.грађ.

Број лиценце:

315 0475 03

Потпис:

Печат:



Број техничке документације:

ГС 401/25

Место и датум:

Ваљево, април 2025.год.

0.3. САДРЖАЈ ТЕХНИЧКЕ ДОКУМЕНТАЦИЈЕ

0	Главна свеска	бр. ГС 401/25
2/2	Пројекат саобраћајнице	бр. ПЗИ 401/25-2.2
8	Пројекат саобраћајне сигнализације	бр. ПЗИ 209/23
	Геомеханички елаборат	бр. ГЕ 207/23

Хармонија пројект

0.4. ПОДАЦИ О ПРОЈЕКТАНТИМА

0 - ГЛАВНА СВЕСКА:

Пројектант: „Хармонија пројект“ д.о.о. Ваљево
Главни пројектант : Светозар Клајић, дипл. инж. грађ.
Број лиценце: 315 0475 03
Потпис: Печат:



2/2 - ПРОЈЕКАТ САОБРАЋАЈНИЦЕ:

Пројектант: „Хармонија пројект“ д.о.о. Ваљево
Одговорни пројектант: Светозар Клајић, дипл. инж. грађ.
Број лиценце: 315 0475 03
Потпис: Печат:



8 - ПРОЈЕКАТ САОБРАЋАЈНЕ СИГНАЛИЗАЦИЈЕ:

Пројектант: „Хармонија пројект“ д.о.о. Ваљево
Одговорни пројектант: Слађана Антонић, дипл. инж. саоб.
Број лиценце: 370 P484 17
Потпис: Печат:



Хармонија пројект

0.5. ПОДАЦИ О ЛИЦИМА КОЈА СУ ИЗРАДИЛА ЕЛАБОРАТЕ И СТУДИЈЕ

ГЕОМЕХАНИЧКИ ЕЛАБОРАТ:

Пројектант:	„Хармонија пројект“ д.о.о. Ваљево
Одговорни пројектант:	Светозар Клајић, дипл. инж.грађ.
Број лиценце:	316 I035 09
Потпис:	Печат:



0.6. ПОДАЦИ О ОБЈЕКТУ И ЛОКАЦИЈИ**ОПШТИ ПОДАЦИ О ОБЈЕКТУ И ЛОКАЦИЈИ**


Тип објекта:	Улица
Врста радова:	Реконструкција
Категорија објекта:	Г
Класификациони број:	211201
Место:	Општина Пећинци
Број катастарске парцеле и катастарска општина:	2069/1 и 1171/1 КО Пећинци
Просторни односно, урбаниситчки план:	- План генералне регулације насеља Пећинци („Сл.лист општина Срема“, бр.2/14) - Просторни план општине Пећинци („Сл.лист општина Срема“,бр. 37/14)
Инсталације:	Надземне електроинсталације и телекомуникационе инсталације

ОСНОВНИ ПОДАЦИ О ОБЈЕКТУ И ЛОКАЦИЈИ

димензије објекта:	Површине објекта: <input type="checkbox"/> саобраћајница са колским улазима <input type="checkbox"/> тротоар <input type="checkbox"/> банкина <input type="checkbox"/> ригол	P= 2.705,83 m ² P= 411,10 m ² P= 406,68 m ² P= 296,40 m ²
	Дужина: <input type="checkbox"/> саобраћајница <input type="checkbox"/> колски улази <input type="checkbox"/> тротоар <input type="checkbox"/> банкина <input type="checkbox"/> ригол <input type="checkbox"/> атмосферски колектор	L= 512,82 m L= 215,00 m L= 411,10 m L= 813,36 m L= 602,94 m L= 7,45 m
	Ширина: <input type="checkbox"/> саобраћајница <input type="checkbox"/> колски улази <input type="checkbox"/> тротоар <input type="checkbox"/> банкина <input type="checkbox"/> ригол <input type="checkbox"/> атмосферски колектор	b= 4,5 m b= 5,0 m b= 1,0 m b= 0,5 m b= 0,5 m <input type="checkbox"/> 160 mm
	Максимални / минимални подужни нагиб саобраћајнице (%):	1,31 / 0,05
материјализација објекта:	одводњавање:	попречним нагибима до постојећих ригола, до сливника и постојећег колектора општег система

материјализација објекта:	<p>Коловоз:</p> <ul style="list-style-type: none"> - АБ11 - АБ11 изравнавајући слој , променљиве дебљине - постојећи асфалтни застор од бито шљунка <p>у проширењу:</p> <ul style="list-style-type: none"> - АБ11 - проширење постојећег асфалтног застора – БНХС 16 - дробљени камени агрегат 0-31,5mm Ms=80МПа - дробљени камени агрегат 0-63mm Ms=60МПа - замена постелице песковито – шљунковитим материјалом или ломљеним каменим, фракције d=10 cm, Ms=40МПа - подтло <p>тротоар:</p> <ul style="list-style-type: none"> - БНХС 16 - дробљени камени агрегат 0-31,5mm Ms=80МПа - дробљени камени агрегат 0-63mm Ms=60МПа - замена постелице песковито – шљунковитим материјалом или ломљеним каменим, фракције d=10 cm, Ms=40МПа <p>банкина:</p> <ul style="list-style-type: none"> - дробљени камени агрегат 0-31,5mm Ms=80МПа <p>ивичњаци:</p> <ul style="list-style-type: none"> - сиви бетонски ивичљак 8/20, стандардно бетонско раме МВ С16/20 - сиви бетонски ивичљак 12/18, стандардно бетонско раме МВ С16/20 <p>Мобилијар:</p> <ul style="list-style-type: none"> - Слободностојеће клупе - Ђубријере - Металне сошке за бицикле <p>Зеленило:</p> <ul style="list-style-type: none"> - Црни и бели бор 	<p>d=4,0 cm d_{max}=4,0 d=4,0-5,0 cm</p> <p>d=4,0 cm d=5,0 cm d=20,0 cm d=30,0 cm</p> <p>d_{min}=30,0 cm</p> <p>d=5,0 cm d=10,0 cm d=30,0 cm</p> <p>d_{min}=30,0 cm</p> <p>d=10,0 cm</p> <p>ком. = 4 ком. = 4 ком. = 2</p> <p>ком. = 10</p>
Саобраћајно оптерећење:	Лако саобраћајно оптерећење	
Предрачунска вредност, динара без ПДВ-а:	14.530.552,89	

Главни пројектант:


 Светозар Клајић, дипл.инж.грађ.

0.7.1. САЖЕТИ ТЕХНИЧКИ ИЗВЕШТАЈ

Пролетерска улица у Пећинцима
2/2 - саобраћајнице

Објекат: Ул. Пролетерска, L=512,82m;

Локација: насеље Пећинци.

Предмет пројекта: Реконструкција улице.

Деоница – од ул. Иве Андрића до Школске ул..

Наручилац- Инвеститор: Општина Пећинци.

У улици постоји:

- Јавна расвета
- Инсталација гаса
- Инсталација воде
- Самоупијајућа кишна канализација без постављених пропуста у трупку коловоза

Коридор улице је широк преко 30m и у њему се налази постојеће дрвеће.

Местимично се додаје ново дрвеће (бели и црни бор) а у зони атракција (раскрсница, продавница, школе, цркви, пројектује се тротоар), ако не постоји и урбани мобилијар (клубе, ђубријере и сошке за бицикле, тротоари са ивичњацима).

Подлоге и основ за израду пројекта:

- Пројектни задатак;
- План генералне регулације насеља Пећинци ("Сл. лист општина Срема", бр. 2/14);
- Геомеханички елаборат – „Хармонија пројект" доо Ваљево, јануар 2023;
- Геодетска подлога - КТП: обезбедио пројектант, ГБ „Тешић С и С" Пећинци;
- Решење о измени решења о одборењу за реконструкцију број: ROP-PEC-2182-ISAWA-2/2024 од 25.10.2024.;
- Усаглашавање са Наручиоцем;
- Важећи прописи, нормативи и стандарди за предметну врсту објекта;
- Обим пројектовања: ИДП и ПЗИ;
- Пројектни период 5 (пет) година.

Постојеће стање и предмет пројекта:

Оштећени асфалтни застор-бито шљунак променљиве ширине 2,8m до 3,00m. Асфалт је урађен пре више деценија и амортизован је, зрна агрегата су делимично огољена. Местимичне пукотине и променљив попречни нагиб, без одводњавања постелице захтевају ојачање и проширење попречног профила. Заступљени су сви видови попречног нагиба. Због нерешеног одводњавања и недовољне коловозне конструкције, попречни нагиб је двостран, једностран и без попречног нагиба.

Тротоар не постоји, пешаци се крећу ивицом коловоза или земљаном банкином. Дуж пута, обострано има бројних приступних рампи из дворишта, које су бетонирани. Бетонски ригол са сливничким решеткама одводи воду у фекални колектор.

Саобраћајна сигнализација постоји у зони раскрсница. У ПЗИ ће бити обухваћена стална и привремена саобраћајна сигнализација.

Предмет пројекта је реконструкција улице, ради очувања употребне вредности, побољшања услова коришћења саобраћајнице у току експлоатације, обезбеђења сигурности, стабилности и трајности као и повећања безбедности саобраћаја.

Реконструкција обухвата следећу технологију извођења:

- * Рушење ригола са ивичњакком на деоници од П23 до П31 ради проширења коловоза на b=4,5m.
- * Размештање 5 сливника на деоници од од П23 до П31 ради проширења коловоза на b=4,5m.
- * Изградњу тротоара ширине b=1,0m уз постојећи бетонски ивичњак ригола.
- * Поправку ударних рупа са АБ 11 d=5cm. Све ударне рупе и интензивно измрежан асфалт се уклања и припрема се коловоз за изравнавајући слој асфалта.
- * Проширење постојећег асфалтног коловоза за 1,0m (до ширине b=4,5m) на супротну страну од постојећег ригола са израдом БНХС 16 d=5,0cm, на слојевима у проширењу коловоза.

- * Пресвлачење-изравнање постојећег бито шљунка асфалтом АБ11 у просечној дебљини од 2,0cm. Осовина се издиже за 4,0cm, а крајеви - ивице асфалта ће бити на „нули“.
- * Израду хабајућег слоја од АБ11 у дебљини од 4,0cm, у целој ширини од 4,5m.
- * Припрему и уклапање асфалтом постојећих бетонских рампи, на 1,0m од ивице асфалта. Просечна ширина бетонских рампи 5,0 m.
- * Изградњу носивих банкина од ДКА 0/31,5mm d=5,0cm, обострано на слојевима у проширењу коловоза. Ширине банкина b=0,5m у зависности од слободног попречног профила пута. Нивелета се издиже за 8,0cm, а подужни нагиби нивелете се задржавају. Попречни нагиб саобраћајнице прати постојећи нагиб, само се повећава ради бржег отицања воде.

Одводњавање коловоза је попречним нагибима до постојећих ригола, новопроектваног ивичњака, а затим до сливника и постојећег колектора општег система.

Елементи за пројектовање саобраћајнице:

- Ширина коловоза у правцу 4,50m,
- Ширина банке и берме променљива до 0,50m,
- Рачунска брзина: 50km/h,
- Саобраћајно оптерећење: лако,
- Попречни нагиб коловоза променљив -прати постојеће стање,
- Меродавно возило: комунално возило.

Ситуација

Ситуациони положај саобраћајнице пружа податке о елементима хоризонталних кривина и праваца са стационажама профила и битних тачака у осовини. На ситуацији су приказани прикључци на предметну саобраћајницу и системи за одводњавање површинске воде. Предмет пројекта је оивичен црвеном линијом. Пројектом су обухваћене рампе прикључци ширине до 5,0m дужине до 2,0m.

Подужни профил

Минимални подужни нагиб је 0,05%

Нормални попречни профили пута

Попречни нагиб у правцу је променљив. На попречним профилима није приказан нагиб и коте јер се прилагођавају терену.

Нормални попречни профили приложени су у графичком делу пројекта у размери 1:50 са свим подацима потребним за извођење радова.

Коловозна конструкција

На основу пројектног задатка, пројектног периода и лаког саобраћајног оптерећења усвојена је коловозна конструкција саобраћајнице:

У зони постојеће саобраћајнице:

- пресвлачење/изравњање са АБ11 просечно 2cm,
- АБ11 d=4,0cm хабајући слој.

У зони проширења:

- замена постелнице (лом. камен $\Phi \approx 10\text{cm}$ или песковито-шљунковит материјал) d=30cm Ms=40MPa,
- ДКА 0/63mm d=30cm Ms=60MPa,
- ДКА 0/31,5mm d \approx 10cm Ms=80MPa,
- БНХС 16 d=5,0cm и
- АБ11 d=4,0cm хабајући слој.

У зони тротоара:

- замена постелнице (лом. камен d \approx 10cm или песковито-шљунковит материјал) d=30cm Ms=40MPa,
- ДКА 0/63mm d=30cm Ms=60MPa,
- ДКА 0/31,5mm d \approx 10cm Ms=80MPa и
- БНХС 16 d=5,0cm.

Носиве банке од ДКА 0/31,5mm d=5,0cm, обострано b=0,5m на слојевима у проширењу коловоза.

Носивост на банкини Ms=80MPa.

У току извођења радова обавезно је геомеханичко праћење радова.

Предрачун радова

је урађен на основу снимљеног терена и оптималних новопројектованих решења.

Предрачун радова је добијен на основу пројектованих радова и очекиваних цена са претходних тендера за извођење и износи: 14.530.552,89 динара без ПДВ.

Комунална инфраструктура

Пре почетка извођења радова извођач радова је обавезан да се обрати јавним комуналним предузећима због тачног одређивања положаја инсталација.

Извођач мора пажљиво изводити радове. Ако се током ископа наиђе на подземну инсталацију, обавезно је позивање званичног представника ЈП које је надлежно за експлоатацију и одржавање инсталација. Пројектом није предвиђено размештање постојећих инсталација. Предвиђена је само заштита инсталација армираним бетоном С25/30 d=0,10m, армиран са МА Ø6мм, у паушалној количини 1,0m³. Ископ и проширење за банке и коловоз врши на 0,40m дубине, зато не треба очекивати инсталацију на тој дубини, али треба бити приправан при ископу.

У коридору парцеле постоје сви видови инсталација.

Израда пројекта:

Геодетска снимања и картирање извршио је ГБ „Тешић С и С" из Пећинаца.

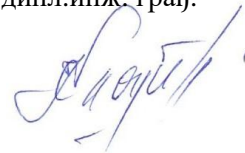
Као подлога за пројектовање служи КТП на претпостављеним профилима, на основу којих је добијен дигитални модел терена.

Обрада података урађена је софтверским пакетом „Профили,, аутора М.Трифковића и В.Скоковића.

Пројекат за извођење је предат Наручиоцу, електронски потписан и у отвореним фајловима као и у 3 (три) штампана примерка.

Ваљево
април 2025. год.

Одговорни пројектант:
Светозар Клајић, дипл.инж. грађ.



0.7. ТЕХНИЧКИ ИЗВЕШТАЈ

Пролетерска улица у Пећинцима
8- Саобраћајна сигнализација

Општи подаци:

- **Објекат:** Пролетерска улица, на к. п. бр. 2069/1 и 1171/1 КО Пећинци, општина Пећинци
- **Локација:** Пролетерска улица у Пећинцима, од раскрснице са улицама Посавског одреда и Иве Андрића до раскрснице са Школском улицом, у дужини од 512,82 m
- **Наручилац:** Општина Пећинци
- **Предмет пројекта:** Реконструкција

Подлоге и основ за израду пројекта:

- Пројектни задатак;
- Геодетска подлога;
- Грађевински пројекта (2/2 – Пројекат саобраћајнице);
- Правилник о саобраћајној сигнализацији ("Сл. гласник РС", бр. 85/2017 и 14/2021);
- Правилник о начину регулисања саобраћаја на путевима у зони радова ("Сл. гласник РС", бр. 134/2014);
- Закон о безбедности саобраћаја на путевима ("Сл. гласник РС", бр. 41/2009, 53/2010, 101/2011, 32/2013 – одлука УС, 55/2014, 96/2015 – др. закон, 9/2016 – одлука УС, 24/2018, 41/2018, 41/2018 – др. закон, 87/2018, 23/2019 и 128/2020 – др. закон);
- Закон о путевима ("Сл. Гласник РС", бр. 41/2018 и 95/2018 - др. закон);
- Закон о планирању и изградњи ("Сл. гласник РС", бр. 72/2009, 81/2009 - испр., 64/2010 – одлука УС, 24/2011, 121/2012, 42/2013 – одлука УС, 50/2013 – одлука УС, 98/2013 – одлука УС, 132/2014, 145/2014, 83/2018, 31/2019, 37/2019 – др. закон, 9/2020 и 52/2021);
- Важећи стандарди за предметну врсту посла;
- Постојеће стање, подаци са терена.

Постојеће стање: Пролетерска улица је градска саобраћајница у Пећинцима. Ширина коловоза је око 3,0 m, са асфалтним застором и риголом ширине 0,5 m. Предмет пројекта је реконструкција саобраћајнице, од раскрснице са улицама Посавског одреда и Иве Андрића до раскрснице са Школском улицом, у дужини од 512,82 m. Школска улица је део државног пута ДП ПА-128 Пећинци – Попинци. Прикључак на ДП ПА-128 није предмет овог пројекта. Од саобраћајних знакова, на предметној деоници постоје 2 саобраћајна знака. То су знакови П-1 (уступање првенства пролаза) у непосредној близини раскрснице са улицама Посавског одреда и Иве Андрића и знак П-2 (обавезно заустављање) у непосредној близини раскрснице са Школском улицом. Оба постојећа знака се задржавају у пројектованом стању и приказана су на ситуацији са саобраћајном сигнализацијом.

Пројектовано стање: У пројектованом стању саобраћајница је ширине коловоза 4,5 m. Са једне стране коловоза је постојећи ригол ширине 0,5 m и пројектовани тротоар ширине 1,0 m, а са друге стране је пројектована банкина, ширине 0,5 m. Пројектовани елементи саобраћајне сигнализације обухватају постављање саобраћајних знакова и ознака на коловозу.

Пројектована саобраћајна сигнализација обухвата постављање следећих елемената:

- Знак П-2 (обавезно заустављање), знак се поставља на споредним улицама које се укрштају са предметном улицом (Жртва фашизма и Браће Марковић).
- Знак П-6 (пешачки прелаз), знак се поставља у непосредној близини обележеног пешачког прелаза, из оба смера кретања.

- Пројектовани знакови су класе 2, димензија 600 mm, постављени на носаче висине 2,2 m од ивице тла до најниже ивице знака, за услове насељеног места на пешачким комуникацијама, што је у складу са Правилником о саобраћајној сигнализацији.
- Пројектоване ознаке обухватају обележавање пешачког прелаза. Пешачки прелаз се обележава на месту где се тротоар завршава са једне стране коловоза, а почиње са друге стране. Ширина пешачког прелаза је 3,0 m.

ПРИВРЕМЕНА САОБРАЋАЈНА СИГНАЛИЗАЦИЈА

Радови на реконструкцији се изводе у две фазе. Прва фаза обухвата радове на проширењу коловоза и изградњи банкина и тротоара, а друга фаза обухвата радове на асфалтирању коловозне површине. Планира се да радови у првој фази трају 30 дана, а у другој 2 дана. За сваку фазу дате су шеме постављања привремене саобраћајне сигнализације за време трајања радова.

За време трајања радова у првој фази, на снази је наизменично пропуштање возила једном саобраћајном траком, регулисано саобраћајним знаковима. За кретање возила се оставља мах 2,75 m, а преостала коловозна површина се користи за обезбеђење зоне радова која је поред ивице коловоза и паркирање градилишних машина. При извођењу радова, градилишне машине заузимају и зелену површину поред зоне радова.

За прву фазу дато је 5 шема привремене сигнализације и оне се примењују на деонице на којима се изводе радови. Пројектом се планира да се радови изводе на деоницама од по мах 50 m, при чему се зона радова сукцесивно помера. За сваку од деоница се примењује нека од 5 понуђених шема, где је избор шема у складу са положајем деонице на којој се изводе радови у односу на раскрснице, леву и десну страну коловоза.

У другој фази, саобраћајница се потпуно затвара за саобраћај. Пројектом се планира да зона радова буде подељена на 2 деонице, а за обе деонице дата је шема постављања привремене саобраћајне сигнализације. Прва деоница на којој се изводе радови је од раскрснице са улицама Посавског одреда и Иве Андрића до раскрснице са улицом Жртава фашизма. Друга деоница на којој се изводе радови је од раскрснице са улицом Жртава фашизма (укључујући и раскрсницу) до раскрснице са Школском улицом.

Зоне радова се обезбеђују хоризонталним и вертикалним запрекама, а сви учесници у саобраћају ће саобраћајним знаковима бити информисати о постојању зоне радова и режиму саобраћаја за време трајања исте.

Радови се изводе у току дана, а након завршетка радова, у току сваког радног дана, градилиште се напушта и обезбеђује потребном опремом.

Потребна привремена саобраћајна сигнализација дефинисана је кроз Спецификацију саобраћајне сигнализације, док је цена дата у Предрачуну саобраћајне сигнализације.

Примењена је класа 2 материјала за израду саобраћајних знакова, жуте боје основе знака, са димензијама истих 600/900 mm, а знакови се постављају на стубове носаче на висину од 2,2 m од тла, у складу са Правилником о саобраћајној сигнализацији. Стубови носачи су постављени у гумено постоље за саобраћајну сигнализацију (универзално гумено преносиво постоље).

Знакове и опрему привремене саобраћајне сигнализације треба поставити пре почетка извођења радова према Правилнику о начину регулисања саобраћаја на путевима у зони радова и приложеној привременој саобраћајној сигнализацији.

У случају да на терену дође до оштећења или нестанка знака, односно опреме привремене саобраћајне сигнализације, неопходно је поставити исти такав знак, односно опрему у што краћем року. Сви постојећи знакови који нису у складу са пројектованим стањем привремене сигнализације се морају прекрити фолијом. Након завршетка радова, успоставља се постојећи режим саобраћаја (уклања се сва привремена сигнализација, а постојећа се враћа у првобитно стање.)



Одговорни пројектант:

Антонијевић
Слађана Антонијевић, дипл. инж. саобр.



$\alpha = 8^{\circ}37'8''$	$\alpha = 8^{\circ}18'19''$
$R = 50.00 \text{ m}$	$R = 75.00 \text{ m}$
$T_g = 3.77 \text{ m}$	$T_g = 5.45 \text{ m}$
$B = 0.14 \text{ m}$	$B = 0.20 \text{ m}$
$D = 7.52 \text{ m}$	$D = 10.87 \text{ m}$
$D/2 = 3.76 \text{ m}$	$D/2 = 5.44 \text{ m}$

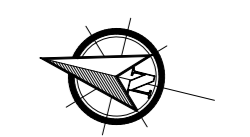
$\alpha = 26^{\circ}21'17''$
$R = 35.00 \text{ m}$
$T_g = 8.19 \text{ m}$
$B = 0.95 \text{ m}$
$D = 16.10 \text{ m}$
$D/2 = 8.05 \text{ m}$

Легенда постојећег:

	постојеће стање (асфалта, објекти, оградe...)
	улази
	број катастарске парцеле
	граница катастарске парцеле
	ригол
	ригол који се укида
	линијска сливничка решетка
	шахт фекалне канализације
	бандера- електро инсталације
	бандера- телекомуникације

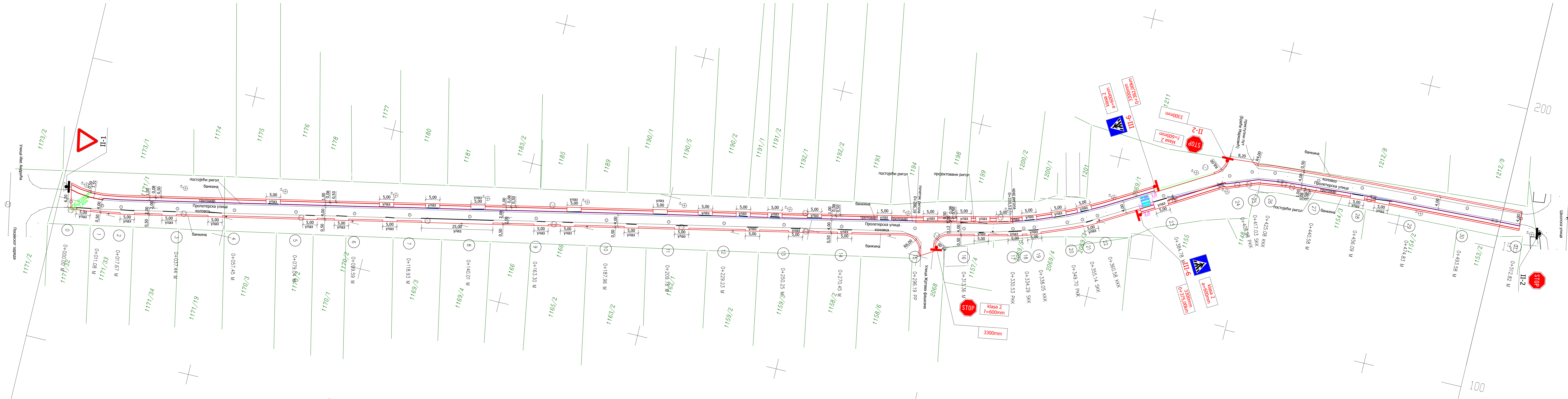
Легенда пројектованог:

	ивице пројектованог асфалта
	банкина
	тротоар
	осовина
	ивичњак 12/18
	ивичњак 8/20
	ригол
	деталне тачке
	сливничке везе
	сливник



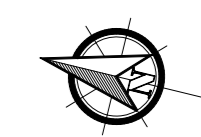
**0.8. СИТУАЦИЈА
СА АТМОСФЕРСКОМ КАНАЛИЗАЦИЈОМ
ОД ПО 0+000,00 ДО П31 0+512,82**

Објекат: Пролетерска улица, Пејинци		Наручилац: Општина Пејинци
Одговорни пројектант: Светозар Клајић, дипл. инж. грађ.	ДОО "Хармонија пројект" Ул. војводе Мишића 13/6, Ваљево	Техничка документација: ПЗИ 2/2 - ПРОЈЕКАТ САОБРАЋАЈНИЦЕ Датум: април 2025. године
Назив цртежа: Ситуација са геодетском подлогом	Проектovanje, надзор и вештачење грађевинских објеката нискоградње	Број примерака: 3 (три) Цртеж број: 1:500



ЛЕГЕНДА:

II-2	ознака пројектованог саобраћајног знака
●	пројектовани носач саобраћајног знака
—	пројектовани саобраћајни знак
II-1	ознака постојећег саобраћајног знака који се задржава
●	постојећи носач знака који се задржава
—	постојећи саобраћајни знак који се задржава
■	пројектовани пешачки прелаз



**0.8. СИТУАЦИЈА
СА САОБРАЋАЈНОМ СИГНАЛИЗАЦИЈОМ
ОД ПО 0+000,00 ДО ПЗ1 0+512,82**

Објект: Пролетерска улица, Пећинци		Наручилац: Општина Пећинци
Одговорни пројектант: Слађана Антонић, дипл.инж.саобр.		Техничка документација: ПЗИ Датум: Фебруар 2023. године Број примерака: 3 (три) Размера: Цртеж број: 1/1
Назив цртежа: Ситуација са саобр. сигнализацијом		ДОО „Хармонија пројект“ Ул. војводе Мишића 13/6, Ваљево Пројектовање, надзор и вештачење грађевинских објеката нискоградње



Антонић

ПРОЈЕКТНИ ЗАДАТАК

Израда пројектно – техничке документације за реконструкцију улица
Реконструкција следећих улица:

- Пећинци: Пролетерска(реконструкција) - 550m уска, искрпљена
- Попинци: Лењина(реконструкција) – 1150m искрпљена
- Сибач: Косте Нађа (реконструкција)- 600m искрпљена
- Ашања:
 - o Гвозденова (реконструкција) – 800m лоша и искрпљена
 - o Ненадовићева (реконструкција) – 1200m

Садржај пројекта:

- Саобраћајница са коловозном конструкцијом.
- Саобраћајна сигнализација, стална и привремена.

Пројектно-техничку документацију је потребно доставити са позитивном техничком контролом, коју пројектант обезбеђује, на следећи начин:

- ИДП је потребно доставити у електронској форми у законом прописаном формату на CD-у, потписано и оверено од стране одговорног и главног пројектанта, као и од стране овлашћеног лица пројектанта и у изворном формату (Електронски потписани PDF, текстови дос, предмер и предрачун радова у xls и цртеже у dwg);	Рок 30 дана од дана закључења уговора.
- ПЗИ је потребно доставити у штампаном формату у 3 примерка у законски прописаној форми, овереног и потписаног од стране свих учесника у пројекту и у изворном формату (текстови дос, предмер и предрачун радова у xls и цртеже у dwg), као и затворен, потписан и оверен (како плавим печатима и потписима, тако и дигиталним) пројекат за извођење у PDF формату.	45 дана

Укупно, ефективних дана, без ЦЕОПа: 75 дана.

Сви пројекти и њихови делови морају бити међусобно усаглашени!

Наручилац обезбеђује услове и спроводи ЦЕОП.

Пројектант обезбеђује КТП, геомеханички елаборат за теренска испитивања носивости (Mc) и теренског CBR у три истражне јаме, дубине до 1,5м. За сваки путни правац.

Наручилац: Општина Пећинци, Пећинци.

Дужина укупног пута за реконструкцију: око 4.500 метара.

Планирана ширина: задржавају се постојеће ширине коловоза

Одводњавање: отвореним каналом и колектором, без пумпи.

Наручилац:

Пећинци, децембар 2022.год.

**ПРОЈЕКТНИ ЗАДАТАК
(ИЗМЕНА)**

Израда пројектно – техничке документације за реконструкцију улице

Наручилац: Општина Пећинци, Пећинци

Измена пројектно техничке документације за реконструкцију Пролетерске улице у Пећинцима се односи на ширину коловоза и мења се са 4m на 4,5m. У осталим деловима пројектна документација се не мења.

ПРЕДСЕДНИК ОПШТИНЕ ПЕЋИНЦИ
Синиша Ђокић





РЕПУБЛИКА СРБИЈА-АП ВОЈВОДИНА

**ОПШТИНА
ПЕЋИНЦИ
ОПШТИНСКА
УПРАВА**

ОДЕЉЕЊЕ ЗА УРБАНИЗАМ

И ИМОВИНСКО ПРАВНЕ ПОСЛОВЕ

**Ул. Слободана Бајића бр.5 , тел: 022/400-
700 Број: РОР-РЕС-2182-ISAW-1/2023**

**Интерни заводни број: 351/2023-
27**

Дана: 01.02.2023 године

СТ

Одељење за урбанизам и имовинско правне послове Општинске управе општине Пећинци на основу члана 19. Одлуке о организацији општинске управе општине Пећинци („Сл. Гласник РС“, бр. 3/2016), чл. 145 Закона о планирању и изградњи („Сл. Гласник РС“, бр. 72/09, 81/09-исправка, 64/10-одлука УС, 24/11, 121/12, 42/13-одлука УС, 50/13- одлука УС, 132/14, 145/14, 83/2018, 31/19, 37/19, 9/20 и 52/21) и чл. 28. Правилника о поступку спровођења обједињене процедуре електронским путем („Сл. Гласник РС“, бр. 68/19), Правилника о садржини, начину и поступку израде и начину вршења контроле техничке документације према класи и намени објеката („Сл. Гласник РС“, бр.73/19) и члана 136 Закона о општем управном поступку („Сл. Гласник РС“, број 18/2016) у предмету подношења захтева за издавања решења по чл. 145 Закона о планирању и изградњи, инвеститора **Општина Пећинци, ул. Слободана Бајића бр. 5, Пећинци (МБ 08070628, ПИБ 100399239)**, а поднетог од стране пуномоћника, доноси:

РЕШЕЊЕ

ОДОБРАВА СЕ инвеститору **Општина Пећинци, ул. Слободана Бајића бр. 5, Пећинци (МБ 08070628, ПИБ 100399239)** реконструкција Улице Пролетерска у Пећинцима, категорије објекта Г, класификационе ознаке 211201, дужине саобраћајнице 512,82 м, ширине коловоза 4,00 м, ширина колског улаза 5,00 м, ширине тротоара 1,0 м, ширине банке 0,5 м, ширине ригола 0,5 м на к.п.бр. 2069/1, 1171/1 К.О.Пећинци.

Укупна предрачунска вредност без ПДВ –а је 10 000 000,00 динара.

Саставни део решења о одобрењу извођења радова су:

- Идејни пројекат број ГС 124/23 од јануара 2023 године израђен од стране "Хармонија пројект" д.о.о. Пројектовање, надзор и вештачење грађевинских објеката нискоградње Ваљево (МБ 20019280, ПИБ 103828460), ул. Војводе Мишића бр. 13/Б, који се састоји од:

0- Главна свеска, главни пројектант дипл. инж. грађ. Светозар Клајић, број лиценце 315 0475 03;

2/2-Пројекат саобраћајнице, одговорни пројектант дипл. инж. грађ. Светозар Клајић, број лиценце 315 0475 03; (у DWG и PDF формату)

Инвеститор подноси пријаву радова овом Одељењу пре почетка извођења радова, са подацима и доказима прописаним чланом 148. Закона о планирању и изградњи. Правоснажно решење о одобрењу извођења радова по члану 145 Закона, за објекте који су у складу са одредбама закона којим се уређује упис у јавну књигу о евиденцији непокретности и правима на њима могу уписати у јавну евиденцију, као и за промену намене објекта, тј. дела објекта без извођења радова, представља основ за упис у јавну књигу о евиденцију непокретности и правима на њима, а ако је за предметни објекат издата и употребна дозвола по захтеву инвеститора, основ за упис у јавну књигу представља правноснажно решење о одобрењу извођења радова по члану 145 Закона и правноснажно решење о употребној дозволи.

О б р а з л о ж е њ е

Пуномоћник је у име инвеститора преко Централног информационог система поднео захтев за издавање решења за извођење радова по члану 145 Закона о планирању и изградњи надлежном органу бр. РОП-РЕС-2182-ISAW-1/2023 заводни бр. 351/2023-27 од дана 30.01.2023 године.

Уз захтев за издавање решења о одобрењу извођења радова подносилац захтева је приложио:

-Доказ о уплати накнаде за ЦЕОП-издавање решења у износу од 2000,00 динара – налог за пренос од 30.01.2023 године;

-Овлашћење за подносиоца захтева оверена у складу са Захтевом;

- КТП за к.п.бр. 2069/1, 1171/1 К.О.Пећинци од 29.12.2022 израђен од стране геодетски биро Срђан Тешић ПР „Тешић С и С“ Пећинци;

- Идејни пројекат број ГС 124/23 од јануара 2023 године израђен од стране "Хармонија пројект" д.о.о. Пројектовање, надзор и вештачење грађевинских објеката нискоградње Ваљево (МБ 20019280, ПИБ 103828460), ул. Војводе Мишића бр. 13/Б, који се састоји од:

0- Главна свеска, главни пројектант дипл. инж. грађ. Светозар Клајић, број лиценце 315 0475 03;

2/2-Пројекат саобраћајнице, одговорни пројектант дипл. инж. грађ. Светозар Клајић, број лиценце 315 0475 03; (у DWG и PDF формату)

У складу са чланом 19. став 1. Правилника о поступку спровођења обједињене процедуре електронским путем („Службени гласник РС“ број 68/2019) ово Одељење је по службеној дужности извршио увид, преко сервисне магистрале РГЗ–а у Лист непокретности број 247 К.О.Пећинци за к.п.бр. 2069/1 К.О.Пећинци и за к.п.бр. 1171/1 К.О.Пећинци где су предметне катастарске парцеле у јавној својини Општине Пећинци, чиме је доказано да је инвеститор ималац одговорајућег права на земљишту и објекту у смислу члана 135. став 2. Закона о планирању и изградњи („Службени гласник РС“, број 72/09, 81/09 и 24/11, 121/12, 132/14, 145/14, 83/18, 31/19, 37/19, 9/20 и 52/21).

Према обавештењу ЈКП „Путеви општине Пећинци“ број: ROP-PEC-2182-ISAW-1-LDACP-1/2023 од 31.01.2023 године инвеститор није у обавези да на име доприноса за уређење грађевинског земљишта уплати накнаду.

Како је инвеститор поднео сву потребну документацију утврђено је да су сходно члану 145 Закона о планирању и изградњи и чл. 28. Правилника о поступку спровођења обједињене процедуре електронским путем испуњени услови за доношење решења, те је одлучено као у изреци.

ПОУКА О ПРАВНОМ ЛЕКУ:

Против овог решења може се изјавити жалба Покрајинском Секретаријату за енергетику, грађевинарство и саобраћај Нови Сад у року од 8 (осам) дана од дана пријема овог решења, непосредно или путем овог Одељења уз таксу од 490,00 динара, на жиро-рачун број 840-742221843-57 са моделом и позивом на број 97; 96-227 у корист буџета Републике Србије.

ДОСТАВИТИ:

1. Инвеститору,
2. Грађевинској инспекцији,
3. ЈКП “ПУТЕВИ ОПШТИНЕ ПЕЋИНЦИ“
4. Пуномоћнику

5. Архиви.

НАЧЕЛНИК ОДЕЉЕЊА:

Александра Вучић, дипл.инж.арх



РЕПУБЛИКА СРБИЈА-АП ВОЈВОДИНА
ОПШТИНА ПЕЋИНЦИ
ОПШТИНСКА УПРАВА
ОДЕЉЕЊЕ ЗА УРБАНИЗАМ
И ИМОВИНСКО ПРАВНЕ ПОСЛОВЕ
Ул. Слободана Бајића бр.5 , тел:022/400-700
Број: ROP-PEC-2182-ISAWA-2/2024
Интерни заводни број: 351/2023-27
Дана:25.10.2024. године
П Е Ћ И Н Ц И
А В

Одељење за урбанизам и имовинско правне послове Општинске управе општине Пећинци на основу члана 19. Одлуке о организацији општинске управе општине Пећинци („Сл. Гласник РС“, бр. 3/2016), чл. 142 Закона о планирању и изградњи („Сл. Гласник РС“, бр. 72/09, 81/09-исправка, 64/10-одлука УС, 24/11, 121/12, 42/13-одлука УС, 50/13- одлука УС, 132/14, 145/14, 83/2018, 31/19, 37/19, 9/20 и 52/21), Правилника опоступку спровођења обједињене процедуре електронским путем („Сл. Гласник РС“, бр. 68/19), Правилника о садржини, начину и поступку израде и начину вршења контроле техничке документације према класи и намени објеката („Сл. Гласник РС“, бр.73/19) и члана 136 Закона о општем управном поступку („Сл. Гласник РС“, број 18/2016) у предмету подношења захтева за измену решења по чл. 145 Закона о планирању и изградњи, инвеститора Општина Пећинци, ул. Слободана Бајића бр.5, Пећинци (МБ 08070628, ПИБ 100399239), а пројекат израдио "Хармонија пројект" д.о.о. Пројектовање, надзор и вештачење грађевинских објеката нискоградње Ваљево (МБ 20019280, ПИБ 103828460), ул. Војводе Мишића бр. 13/Б, доноси:

РЕШЕЊЕ О ИЗМЕНИ РЕШЕЊА

МЕЊА СЕ решење о одобрењу извођења радова број ROP-PEC-2182-ISAW-1/2023 од 01.02.2023. у погледу измене ширине саобраћајнице и укупне предрачунске вредности, тако што у изреци решења уместо "реконструкција Улице Пролетерска у Пећинцима, категорије објекта Г, класификационе ознаке 211201, дужине саобраћајнице 512,82 м, ширине коловоза 4,00 м, ширина колског улаза 5,00 м, ширине тротоара 1,0 м, ширине банке 0,5 м, ширине ригола 0,5 м на к.п.бр. 2069/1, 1171/1 К.О.Пећинци. Укупна предрачунска вредност без ПДВ –а је 10 000 000,00 динара" треба да стоји "**реконструкција Улице Пролетерска у Пећинцима, категорије објекта Г, класификационе ознаке 211201, дужине саобраћајнице 512,82 м, ширине коловоза 4,50 м, ширина колског улаза 5,00 м, ширине тротоара 1,0 м, ширине банке 0,5 м, ширине ригола 0,5 м на к.п.бр. 2069/1, 1171/1 К.О.Пећинци. Укупна предрачунска вредност без ПДВ –а је 12 658 370,58 динара**"

У свему осталом решење остаје непроменљиво.

Ово решење о измени почиње да производи правно дејство од дана када и решење чија се измена тражи.

Измена извршена у складу са законом и другим прописима којим се уређује ова област.

Образложење

Инвеститор је путем пуномоћника дана 21.10.2024. путем ЦИС-а електронским путем поднео захтев број ROP-PEC-2182-ISAWA-2/2024 за измену решење о одобрењу извођења радова ближе описане у изреци овог решења, због измене ширине саобраћајнице и укупне предрачунске вредности

Уз захтев пуномоћник је приложио:

1. Доказ о уплати накнаде за ЦЕОП-издавање грађевинске дозволе у износу од 2 000,00 динара – налог за пренос од 23.04.2020. године;
2. Овлашћење за подносиоца захтева оверена у складу са Захтевом;
3. Идејни пројекат број ГС 1008/24 од октобра 2024 године израђен од стране "Хармонија пројект" д.о.о. Пројектовање, надзор и вештачење грађевинских објеката нискоградње Ваљево (МБ 20019280, ПИБ 103828460), ул. Војводе Мишића бр. 13/Б, који се састоји од:

0- Главна свеска, главни пројектант дипл. инж. грађ. Светозар Клајић, број лиценце 315 0475 03;

2/2-Пројекат саобраћајнице, одговорни пројектант дипл. инж. грађ. Светозар Клајић, број лиценце 315 0475 03; (у DWG и PDF формату)

- Графичку документацију у dwg и pdf формату

Разматрајући захтев и сву приложену документацију одељење је на основу члана 142. Закона о планирању и изградњи донело решење као у диспозиву.

ПОУКА О ПРАВНОМ ЛЕКУ:

Против овог решења може се изјавити жалба Покрајинском Секретаријату за енергетику, грађевинарство и саобраћај Нови Сад у року од 8 (осам) дана од дана пријема овог решења, непосредно или путем овог Одељења уз таксу од 480,00 динара, на жиро-рачун број 840-742221843-57 са моделом и позивом на број 97; 96-227 у корист буџета Републике Србије.

ДОСТАВИТИ:

1. Инвеститору,
2. Грађевинској инспекцији,
3. Пуномоћнику
4. Имаоцима јавних овлашћења
5. Архиви.

НАЧЕЛНИК ОДЕЉЕЊА:


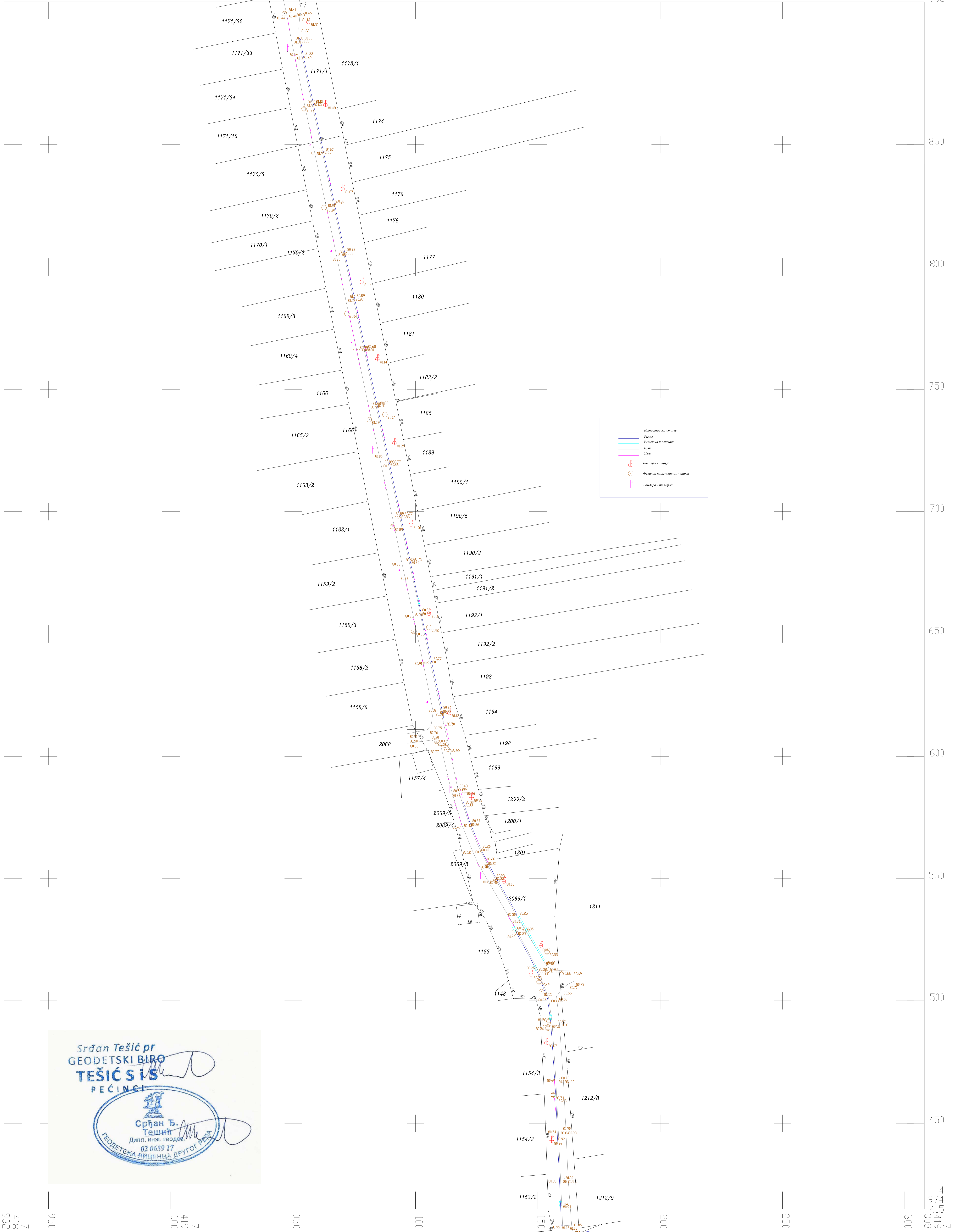
Александра Вучић, дипл.инж.арх.

КАТАСТАРКО-ТОПОГРАФСКИ ПЛАН

Локација : "Пролетерска улица, Пећинци"

Република Србија
Општина Пећинци
К.О. ПЕЋИНЦИ

дана : 29.12.2022. год. 4
974
908



Инвеститор: Општина Пећинци
Слободана Бајића 5, Пећинци

РАЗМЕРА 1:500

Израдио: Геодетски биро "Тешић С и С"

064/567-34-05