



ВАЉЕВО

ХАРМОНИЈА ПРОЈЕКТ

ХАРМОНИЈА ПРОЈЕКТ д.о.о.  
Пројектовање, надзор и вештачење  
грађевинских објеката нискоградње  
Ваљево 14000, Војводе Мишића 13/Б  
Tel: 014/228-353, Fax: 014/238-036  
Бр. р.: 205-87835-35; ПИБ 103828460,  
Mat.бр.20019280; бр.ПДВ: 186133783  
E-mail:harmonijaprojekt@mts.rs

.....2001.....2024....

## 0- ГЛАВНА СВЕСКА

Наручилац: Општина Пећинци,  
Слободана Бајића 5, Пећинци

Објекат: Орачка улица на к. п. 1607, 1602, К. О. Купиново у Купинову,  
општина Пећинци

Врста техничке документације: **ПРОЈЕКАТ ЗА ИЗВОЂЕЊЕ (ПЗИ)**

Заграђење / извођење радова: рехабилитација- санација

Пројектант: „Хармонија пројект“ д.о.о. Ваљево  
Одговорно лице пројектанта: Светозар Клајић, дипл. инж. грађ.  
Потпис: Печат:

Главни пројектант: Светозар Клајић, дипл. инж. грађ.  
Број лиценце: 315 0475 03  
Потпис: Печат:

Број техничке документације: ПЗИ 1221/24  
Број примерака: 3 (три)  
Место и датум: Ваљево, децембар 2024. год.

## **САДРЖАЈ ГЛАВНЕ СВЕСКЕ**

- 0.1. Одлука о одређивању главног пројектанта
- 0.2. Изјава главног пројектанта
- 0.3. Садржај техничке документације
- 0.4. Подаци о пројектантима
- 0.5. Подаци о лицима која су израдила елаборате и студије
- 0.6. Подаци о објекту и локацији
- 0.7. Сажети технички извештај
- 0.8. Ситуација
- 0.9. Пројектни задатак
- 0.10. Решење о одобрењу извођења радова
- 0.11. Решење о измени решења о одобрењу извођења радова
- 0.12. Катастарско - топографски план

## 0.1. ОДЛУКА О ОДРЕЂИВАЊУ ГЛАВНОГ ПРОЈЕКТАНТА

На основу члана 128а Закона о планирању и изградњи ("Службени гласник РС", бр. 72/2009, 81/2009 - исправка, 64/2010 одлука УС, 24/2011 и 121/2012, 42/2013 – одлука УС, 50/2013 – одлука УС, 98/2013 – одлука УС, 132/2014, 145/2014, 83/2018 31/19, 37/19 - др. закон, 9/2020, 52/2021 и 62/2023) и одредби Правилника о садржини, начину и поступку израде и начин вршења контроле техничке документације према класи и намени објеката ("Службени гласник РС", бр. 96/2023.) као:

### ГЛАВНИ ПРОЈЕКТАНТ

за израду Идејног пројекта и Пројекта за извођење (ИДП и ПЗИ) за рехабилитацију - санацију Орачке улице на к. п. 1607, 1602, К. О. Купиново у Купинову, одређује се:

Светозар Клајић, дипл. инж. грађ..... 315 0475 03

Наручилац:

Општина Пећинци

Одговорно лице / заступник:

Потпис:

The image shows a handwritten signature in blue ink over a circular official stamp. The stamp is blue and contains the text: "РЕПУБЛИКА СРБИЈА" at the top, "ОПШТИНА ПЕЋИНЦИ" around the perimeter, and "ПРЕДСЕДНИК ОПШТИНЕ ПЕЋИНЦИ" around the inner perimeter. In the center of the stamp is a coat of arms.

Место и датум:

Пећинци, децембар 2024. год.

## 0.2. ИЗЈАВА ГЛАВНОГ ПРОЈЕКТАНТА

Главни пројекат пројекта за извођење (ПЗИ) за рехабилитацију – санацију Орачке улице на к. п. бр. 1607, 1602, КО Купиново у Купинову,

Светозар Клајић, дипл.инж.грађ.

### ИЗЈАВЉУЈЕМ

Да су делови пројекта за извођење (ПЗИ) међусобно усаглашени, да подаци у главној свесци одговарају садржини пројекта

0	Главна свеска	бр. ГС 1221/24
2/1	Пројекат саобраћајнице	бр. ПЗИ 1221/24- 2.1
2.2	Пројекат коловозне конструкције	2204/2.2
8	Пројекат саобраћаја и саобраћајне сигнализације	2204/8
11	Геотехнички елаборат	2210

Главни пројектант (ПЗИ): Светозар Клајић, дипл. инж.грађ.  
Број лиценце: 315 0475 03

Потпис: Печат:



Број техничке документације: ГС 1221/24  
Место и датум: Ваљево, децембар 2024.год.

### 0.3. САДРЖАЈ ТЕХНИЧКЕ ДОКУМЕНТАЦИЈЕ

0	Главна свеска	бр. ГС 1221/24
2/1	Пројекат саобраћајнице	бр. ПЗИ 1221/24- 2.1
2.2	Пројекат коловозне конструкције	2204/2.2
8	Пројекат саобраћаја и саобраћајне сигнализације	2204/8
11	Геотехнички елаборат	2210

Хармонија пројект

#### 0.4. ПОДАЦИ О ПРОЈЕКТАНТИМА

0 - ГЛАВНА СВЕСКА:

Пројектант: „Хармонија пројект“ д.о.о. Ваљево  
Главни пројектант : Светозар Клајић, дипл. инж. грађ.  
Број лиценце: 315 0475 03  
Потпис: Печат:




2/ 1 - ПРОЈЕКАТ САОБРАЋАЈНИЦЕ:

Пројектант: „Хармонија пројект“ д.о.о. Ваљево  
Одговорни пројектант: Светозар Клајић, дипл. инж. грађ.  
Број лиценце: 315 0475 03  
Потпис: Печат:



2.2 ПРОЈЕКАТ КОЛОВОЗНЕ КОНСТРУКЦИЈЕ

Пројектант: "Д.П. Биро"Београд, Лиманска бр.7 Београд  
Одговорни пројектант: Милош Шешлија, маст.инж.грађ.  
Број лиценце: 315 0950 16  
Потпис:



8. ПРОЈЕКАТ САОБРАЋАЈА И САОБРАЋАЈНЕ СИГНАЛИЗАЦИЈЕ

Пројектант: "Д.П. Биро"Београд, Лиманска бр.7 Београд  
Одговорни пројектант: Марко Ђурић, маст.инж.саоб.  
Број лиценце: 371 1035 22  
Потпис:




Хармонија пројект

## **0.5. ПОДАЦИ О ЛИЦИМА КОЈА СУ ИЗРАДИЛА ЕЛАБОРАТЕ И СТУДИЈЕ**

### **11. ГЕОТЕХНИЧКИ ЕЛАБОРАТ**

Израђивач: "D.P. Viro" Београд, Лиманска бр.7 Београд  
Овлашћено лице: Милош Шешлија, маг.инж.грађ.  
Број лиценце: 315 0950 16  
Потпис:



**0.6. ПОДАЦИ О ОБЈЕКТУ И ЛОКАЦИЈИ****ОПШТИ ПОДАЦИ О ОБЈЕКТУ И ЛОКАЦИЈИ**


Тип објекта:	Улица
Врста радова:	Рехабилитација - санација
Категорија објекта:	Г
Класификациони број:	211201
Место:	Купиново, Општина Пећинци
Број катастарске парцеле и катастарска општина:	1607, 1602, К.О. Купиново
Просторни односно, урбаниситчки план:	/
Инсталације:	Електро инсталације, телекомуникације

**ОСНОВНИ ПОДАЦИ О ОБЈЕКТУ И ЛОКАЦИЈИ**

димензије објекта:	<input type="checkbox"/> Дужина коловоз Осовина 1 Осовина 2 <input type="checkbox"/> Ширина коловоза <input type="checkbox"/> Ширина банкина	$L = 74,35m$ $L = 192,67m$ $b = 4,5m$ $b = 1,0m$
	Максимални / минимални подужни нагиб саобраћајнице (%): Осовина 1: Осовина 2:	$0,99 / 0,28$ $1,83 / 0,18$
материјализација објекта:	одводњавање:	Одводњавање саобраћајних површина остварено је попречним нагибима коловоза од 2.0%. Пројектом је предвиђено да се отицање вода врши преко банкине у околни терен.
	Нова коловозна конструкција на деловима где имамо рушење целокупне коловозне конструкције: - Битуменизирани хабајући носећи слој БХНС 16 са БИТ 50/70 - Битуменизирани носећи слој БНС 22сА са БИТ 50/70 - Дробљени камени агрегат фракције 0/31,5mm - Дробљени камени агрегат фракције 0/63mm - Постојећа од локалног тла  На деловима где немамо оштећења и где треба да се уради хабајући слој ради се стругање постојећих	$d = 7cm$  $d = 6cm$ $d = 10-20cm$ $d = 20cm$

материјализација објекта:	асфалтних слојева од 2 до 3cm, па се након тога ради слој од битуменизираног хабајућег носећег слоја БХНС 16 са БИТ 50/70 у дебљини од 7cm.	
Саобраћајно оптерећење:		Лако саобраћајно оптерећење
Предрачунска вредност радова, динара без ПДВ-а:		9.974.708,30

Главни пројектант:



---

Светозар Клајић, дипл.инж.грађ.

## 0.7. САЖЕТИ ТЕХНИЧКИ ИЗВЕШТАЈ

### УВОД

Основни пројекат је урадио „DP- Viro“ из Београда маја 2024. године. Због промене ширине коловоза са пројектованих 4m на потребних 4,50m асфалтног коловоза, урађена је ова измена пројекта (2.1. Пројекат саобраћајнице). Измена се односи на проширење коловоза и ојачања банкина.

Задржавају се пројекти: Задржавају се пројекти:

2.2	ПРОЈЕКАТ КОЛОВОЗНЕ КОНСТРУКЦИЈЕ	бр. 2204/2.2
8.	ПРОЈЕКАТ САОБРАЋАЈА И САОБРАЋАЈНЕ СИГНАЛИЗАЦИЈЕ	бр. 2204/8
11	ГЕОТЕХНИЧКИ ЕЛАБОРАТ	Бр. 2210

Предметном техничком документацијом је обухваћен Пројекат за извођење за рехабилитацију – санацију улице Орачка, на к.п. 1607, 1602, к.о. Купиново у Купинову.

Предметни коловоз у улици Орачка се протеже од раскрснице улице Играчка са улицом Орачка, до уклапања улице Орачка у постојеће стање предметне улице у дужини од око  $L=250m$ . Овом техничком документацијом предвиђено је да се ширина коловоза улице Орачка прошири на 4,50m.

Овај пројекат за извођење је рађен на основу пројектног задатка добијеног од општине Пећинци, Слободана Бајића 5, Пећинци, као Инвеститора.

### СИТУАЦИОНО РЕШЕЊЕ

Ситуације снимљеног постојећег и пројектованог стања приказане су у размери R 1:500.

Коловоз улице Орачка у Купинову који је предмет рехабилитације – санације, дефинисан је са две осовине, прва осовина која је положена у правцу и протеже се од профила број 1 на стационажи km 0+000.00 до профила број 6 на стационажи km 0+074.35 и има укупну дужину  $L=74,35m$ , друга осовина која је положена у правцу и протеже се од профила број 1' на стационажи km 0+000.00 до профила број 12' на стационажи km 0+ 192.00 и са уклапањем на постојећи коловоз има укупну дужину  $L=192,67m$ . Осовина је усклађена са постојећом осовином коловоза, са примењеним одговарајућим хоризонтални кривинама радијуса  $R1=500m$  и  $R2=10m$ .

Предметним решењем постојећа ширина коловоза од 3,00m се проширује на 4,50m.

Решење такође предвиђа и уклапање у постојећи асфалтни коловоз у зони раскрсница улице Играчка са улицом Орачка као и уклапање са постојећим коловозом улице Орачка. У зонама раскрсница извршено је уклапање у постојећи коловоз лепезама радијуса  $R=4,00m$ ,  $R=3,00m$ ,  $R=7,00m$  и  $R=4,00m$ .

### НИВЕЛАЦИОНО РЕШЕЊЕ

Пројектована нивелета на почетку и на крају улице је условљена подужним нагибом постојећих улица у које се уклапамо и тај нагиб је узет као уводни податак.

Попречни нагиб новопроектваног коловоза је једностран и износи 2.00%.

Пројектом је предвиђено да се отицање вода врши преко банке у околни терен.

Нагиби нивелете у улици Играчка која је обухваћена овом рехабилитацијом - санацијом, се креће до  $\max i=1.83\%$ .

Вертикални преломи нивелете у улици Орачка су заобљени радијусима од  $R_{V_{\min-\max}}=1200m$  до 8000m.

Попречни нагиб новопроектваног коловоза је једностран износи 2.0%. Пројектом је предвиђено да се отицање вода врши преко банке у околни терен.

## КОЛОВОЗНА КОНСТРУКЦИЈА

Усвојена коловозна конструкција, је следећег састава и дебљине слојева:

Нова коловозна конструкција на деловима где имамо рушење целокупне коловозне конструкције:

Слојеви	Дебљина [cm]	Шематски приказ слојева
Битуменизирани хабајући носећи слој БХНС 16 са БИТ 50/70	d=7cm	
Битуменизирани носећи слој БНС 22сА са БИТ 50/70	d=6cm	
Дробљени камени агрегат фракције 0/31,5 мм	d=10-20cm	
Дробљени камени агрегат фракције 0/63 mm	d=20 cm	
Постељница од локалног тла		

На деловима где немамо оштећења и где треба да се уради хабајући слој ради се стругање постојећих асфалтних слојева од 2 до 3cm, па се након тога ради слој од битуменизираног хабајућег носећег слоја БХНС 16 са БИТ 50/70 у дебљини од 7cm.

Слојеви	Дебљина [cm]	Шематски приказ слојева
Битуменизирани хабајући носећи слој БХНС 16 са БИТ 50/70	d=7cm	
Постојећа коловозна конструкција		

## ОДВОДЊАВАЊЕ

Одводњавање саобраћајних површина остварено је попречним нагибима коловоза од 2.0%.

Пројектом је предвиђено да се отицање вода врши преко банке у околни терен, што је и приказано у нормалним попречним профилима.

Уз предметни коловоз предвиђене су обостране земљане банке ширине 1.00m.


## ПРЕДРАЧУНСКА ВРЕДНОСТ РАДОВА

Предрачунском вредношћу радова су предвиђене све позиције неопходне за потпуну реализацију радова на рехабилитацији– санацији улице Орачка на к.п. 1607, 1602 к.о. Купиново у Купинову.

Предрачунска вредност радова износи: 9.974.708,30 динара без ПДВ- а.

При изради Пројекта за извођење за рехабилитацију - санацију улице Орачка на к.п. 1607, 1602 к.о. Купиново у Купинову, примењени су постојећи важећи прописи и стандарди за ову врсту техничке документације.

Одговорни пројектант:  
Светозар Клајић, дипл. инж. грађ.



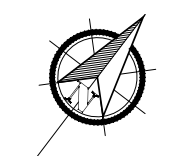


**Легенда постојећег:**

	постојеће стање (асфалта, објекти, ограде...)
	детаљна тачка са котом
	број катастарске парцеле
	граница катастарске парцеле
	шахт
	бандера- електро инсталације
	бандера- телекомуникације
	саобраћајни знак
	канал

**Легенда пројектованог:**

	ивице пројектованог асфалта
	осовина
	банкина
	детаљна тачка



**0.8. СИТУАЦИЈА  
СА ГЕОДЕТСКОМ ПОДЛОГОМ**  
Осовина 1 од П1 0+000,00 до П6 0+074,35  
Осовина 2 од П1' 0+000,00 до П12' 0+192,00

Објект:	Орачка улица, Купиново	Наручилац:	Општина Пећинци
Одговорни пројектант:	Светозар Клајић, дипл. инж. грађ. бр. лиценце: 315 0475 03	Наручилац:	Општина Пећинци
Назив цртежа:	Ситуација са геодетском подлогом	Техничка документација: ПЗИ	Датум: децембар 2024. године
		Број примерака:	3 (три)
		Размера:	1:500
		Цртеж број:	1/1

**ВРСТА, ТЕХНИЧКЕ КАРАКТЕРИСТИКЕ (СПЕЦИФИКАЦИЈЕ), КВАЛИТЕТ, КОЛИЧИНА И ОПИС УСЛУГА, НАЧИН СПРОВОЂЕЊА КОНТРОЛЕ И ОБЕЗБЕЂИВАЊА ГАРАНЦИЈЕ КВАЛИТЕТА, РОК ИЗВРШЕЊА, МЕСТО ИЗВРШЕЊА ИЛИ ИСПОРУКЕ ДОБАРА, ЕВЕНТУАЛНЕ ДОДАТНЕ УСЛУГЕ И СЛ.**

**ПРОЈЕКТНИ ЗАДАТАК ЗА ЈН бр. 404-72/2023-III**

**Израда пројектно-техничке документације за реконструкцију улица на територији општине Пећинци**

**ПАРТИЈА 2: Израда пројектно-техничке документације за реконструкцију улица у насељеном месту Купиново**

Наручилац: Општина Пећинци, Пећинци

Израда пројектно-техничке документације за рехабилитацију-санацију улице у насељеном месту Купиново.

1. Игрчка улица у Купнову, дужине око 900m, ширине 3m и 1m банке, 1601 и 3704 К.О. Купиново
2. Орачка улица у Купнову, дужине око 250m, ширине 3m и 1m банке, 1601,1602 и 1607 К.О. Купиново

Прикључци на државни пут нису предмет пројекта.

Планирана ширина: задржава се постојећа ширина улице

Одводњавање: отвореним каналом.

У оквиру израде предметне техничке документације је потребно изградити:

- Геодетске подлоге, односно катастарско топографски план за пројектовање у складу са прописима
- Геомеханички елаборат о условима изградње саобраћајница
- Грађевински пројекат саобраћајница и саобраћајних површина са решењем одводњавања
- Грађевински пројекат коловозне конструкције
- Пројекат саобраћајне сигнализације

Прописане мере рехабилитације садрже израду следећих позиција:

1. Припремни радови
  - 1.1. Припрема радних спојева за наставак асфалтних радова
  - 1.2. Рушење (уклањање) постојећег коловоза (30%)
  - 1.3. Уклањање асфалтних слојева стругањем
  - 1.4. Рушење осталих саобраћајних површина
    - 1.4.1. површине од асфалта
    - 1.4.2. површине од бетона
    - 1.4.3. површина од туцаника
  - 1.5. Висинско регулисање шахт поклопаца
  - 1.6. Уклањање шибља и жбуња
2. Земљани радови
  - 2.1. Ископ
  - 2.2. Набијање подтла
  - 2.3. Транспорт земљаног материјала
  - 2.4. Разастирање земљаног материјала на депонији
3. Коловозна конструкција
  - 3.1. Израда носивог слоја од механички збијеног зрнастог каменог материјала 0/31.5 мм
    - 3.1.1. новопројектовани коловоз
    - 3.1.2. колски прилази
  - 3.2. Израда битуменизираног носећег слоја БНС 22А д=6цм
  - 3.3. Израда битуменизираног хабајућег носећег слоја БНХС 16
    - 3.3.1. новопројектовани коловоз д=7цм
    - 3.3.2. уклапање са колским прилазима д=7цм
4. Одводњавање
  - 4.1. Профилисање постојећих канала и зелених површина

Истражни радови за потребе израде одговарајућег решења коловозне конструкције обухватају ископ најмање једне истражне јаме у коловозу (дубине до два метра) на почетку и крају трасе предметне саобраћајнице, као и у зони раскрсница на њеној траси. Из истражних јама је потребно узети одговарајућу количину материјала и извршити следећа лабораторијска испитивања материјала:

- одређивање гранулометријског састава материјала (SRPS U.B1.018);
- одређивање запреминске масе и влажности у природном стању (SRPS U.B1.013 и SRPS U.B1.012 );
- одређивање граница конзистенције материјала (SRPS U.B1.020);
- одређивање максималне запреминске масе и оптималне влажности по стандардном Прокторовом опиту (SRPS U.B1.038);
- одређивање индекса носивости (CBR) (SRPS U.B1.042);
- Испитивање крутости и модула тла и агрегата на терену електромеханичком методом (ASTM D678-18)
- USCS класификација и AASHTO класификација

Уместо наведених стандарда могу се користити и одговарајући важећи SRPS EN стандарди.

Пројектно-техничку документацију је потребно доставити са позитивном техничком контролом.

Обим техничке документације/ рокови за предају и плаћање по степену готовости:

- ИДП је потребно доставити у електронској форми у законом прописаном формату на CD-у, потписано и оверено од стране одговорних пројектаната и главног пројектанта, као и од стране овлашћеног лица пројектанта и у изворном формату (Електронски потписани PDF, текстови doc, предмер и предрачун радова у xls и цртеже у dwg) са позитивним извештајем техничке контроле (извршилац је дужан да обезбеди техничку контролу);	Највише 40 дана
- ПЗИ је потребно доставити у штампаном формату у 3 примерка у законски прописаној форми, овереног и потписаног од стране свих учесника у пројекту и у изворном формату (текстови doc, предмер и предрачун радова у xls и цртеже у dwg), као и затворен, потписан и оверен (какоплавим печатима и потписима, тако и дигиталним) пројекат за извођење у PDF формату.	Највише 15 дана

Укупно, ефективних дана, без ЦЕОПа (у уговорни рок не улази време потребно за прибављање услова, мишљења и података потребних за израду пројекта, као ни време потребно за вршење техничке контроле): највише 55 дана.

Сви пројекти и њихови делови морају бити међусобно усаглашени!

Наручилац обезбеђује услове и спроводи ЦЕОП.

Начелник Општинске управе Пећинци

Драгана Крстић



*Драгана Крстић*

**ПРОЈЕКТНИ ЗАДАТАК  
(ИЗМЕНА)**

**Израда пројектно – техничке документације за реконструкцију улице**

Наручилац: Општина Пећинци, Пећинци

Измена пројектно техничке документације за рехабилитацију Орачке улице у Купинову се односи на ширину коловоза и мења се са 3m на 4,5m. У осталим деловима пројектна документација се не мења.

ПРЕДСЕДНИК ОПШТИНЕ ПЕЋИНЦИ  
Синиша Ђокић





**РЕПУБЛИКА СРБИЈА-АП  
ВОЈВОДИНА**

**ОПШТИНА  
ПЕЋИНЦИ  
ОПШТИНСКА  
УПРАВА**

**ОДЕЉЕЊЕ ЗА УРБАНИЗАМ  
И ИМОВИНСКО ПРАВНЕ ПОСЛОВЕ**

**Ул. Слободана Бајића бр.5 ,**

**Број: РОР-РЕС-9763-ISAW-1/2024**

**Заводни број: 351/2024-  
96**

**Дана: 09.04.2024.године**

**МЈ**

Одељење за урбанизам и имовинско правне послове Општинске управе општине Пећинци на основу члана 20. Одлуке о организацији општинске управе општине Пећинци („Сл. Лист општине Срема, 28/22 и 35/22 ), чл. 145 Закона о планирању и изградњи („Сл. Гласник РС“, бр. 72/09, 81/09-исправка, 64/10-одлука УС,24/11, 121/12, 42/13-одлука УС, 50/13-одлука УС, 132/14, 145/14, 83/2018, 31/19, 37/19, 9/20 , 52/21 и 62/2023 ) и чл. 27 Правилника о поступку спровођења обједињене процедуре електронским путем („Сл. Гласник РС“, бр.96/2023), Правилника о садржини, начину и поступку израде и начину вршења контроле техничке документације према класи и намени објеката („Сл. Гласник РС“, бр. 96/2023 ) и члана 140 и 141 Закона о општем управном поступку („Сл. Гласник РС“,број 18/2016,95/2018-аутентично тумачење и 2/2023-одлука УС ) у предмету подношења захтева за издавања решења по чл. 145 Закона о планирању и изградњи, инвеститора **Општина Пећинци, ул. Слободана Бајића бр. 5, Пећинци (МБ 08070628, ПИБ 100399239)**, а поднетог од стране пуномоћника, доноси:

### **РЕШЕЊЕ**

**ОДОБРАВА СЕ** инвеститору **Општина Пећинци, ул. Слободана Бајића 5 (МБ 08070628, ПИБ 100399239)** рехабилитација-санација Орачке улице на кат. парцели број 1601, 1602 и 1607 К.О Купиново у Купинову, категорије објекта Г,

класификационе ознаке 211201, са 2 крака – 1. крак L1 је 74,35 m, други L2 је 192,67m ( што је збирно 267,02m ) и то тако да је

-саобраћајне површина новопројектованог коловоза P=797,00 m<sup>2</sup>,

Укупна предрачунска вредност без ПДВ –а је 3.936,695,00 динара

Саставни део решења о одобрењу извођења радова су:

- Идејни пројекат број 2204/0 од марта 2024. године израђен од стране "ДП-БИРО " Београд, Лимска 7, Београд, за коју је техничку контролу урадио МНМ ПРОЈЕКТ ДОО Јована Поповића 40 Нови Сад, а који се састоји од:

0. Главна свеска, главни пројектант Горан Глигоров маст. инж. грађ. број лиценце 343 I327 22

2.1-Пројекат саобраћајнице бр. 2204/2.1 одговорни пројектант Горан Глигоров маст. инж. грађевине , број лиценце 343 I327 22 ,вршилац техничке контроле Милан Мајкић, маст.инж.грађ, бр. лиценце 343I32922;

2.2-Пројекат коловозне конструкције бр. 2204/2.2, одговорни пројектант

Милош Шешлија, маст. инж. грађевине, бр. лиценце 315 0950 16, вршилац, техничке контроле Милан Мајкић, маст.инж.грађ, бр. лиценце 343I32922;

8.-Пројекат саобраћаја и саобраћајне сигнализације бр. 2204/8 одговорни пројектант Марко Ђурић, маст. инж. саобраћаја, бр. лиценце 371I03522, вршилац техничке контроле Марко Милошевић, маст.инж.саобраћаја, број лиценце 710I02402420

Инвеститор подноси пријаву радова овом Одељењу пре почетка извођења радова, са подацима и доказима прописаним чланом 148. Закона о планирању и изградњи.

Правоснажно решење о одобрењу извођења радова по члану 145 Закона, за објекте који су у складу са одредбама закона којим се уређује упис у јавну књигу о евиденцији непокретности и правима на њима могу уписати у јавну евиденцију, као и за промену намене објекта, тј. дела објекта без извођења радова, представља основ за упис у јавну књигу о евиденцију непокретности и правима на њима, а ако је за предметни објекат издата и употребна дозвола по захтеву инвеститора, основ за упис у јавну књигу представља правноснажно решење о одобрењу извођења радова по члану 145 Закона и правноснажно решење о употребној дозволи.

### О б р а з л о ж е њ е

Пуномоћник је у име инвеститора дана поднео захтев путем ЦИС-А за издавање решења по члану 145 Закона о планирању и изградњи ближе описан у као у изреци.

Уз захтев за издавање решења о одобрењу извођења радова подносилац захтева је приложио:

-Доказ о уплати накнаде за ЦЕОП

-Овлашћење за подносиоца захтева

-КТП за кат.парцелу 1601, 1602 и 1607 К.О Купиново

-Идејни пројекат број 2204/О од марта 2024. године израђен од стране "ДП-

БИРО " Београд, Лимска 7, који се састоји од:

0. Главна свеска, главни пројектант Горан Глигоров маст. инж. број лиценце 343 1328 22

2.1-Пројекат саобраћајнице бр. 2204/2.1 одговорни пројектант Горан Глигоров, маст. инж. број лиценце 343 1327 22

2.2-Пројекат коловозне конструкције бр. 2204/2.2, одговорни пројектант

Милош Шешлија, маст. инж. грађевине, бр. лиценце 315 0950 16,

8.-Пројекат саобраћаја и саобраћајне сигнализације бр. 2204/8, одговорни пројектант Марко Ђурић, в маст. инж. саобраћаја, бр. лиценце 371103522 маст. инж. саобраћаја,

- Геотехнички елаборат бр. 2210 д марта 2024. године

У складу са Правилником о поступку спровођења обједињене процедуре електронским путем ( „Службени гласник РС“ број 68/2019) ово Одељење је по службеној дужности извршио увид, преко сервисне магистрале РГЗ–а у Лист непокретности број 1245 К.О Купиново- СКН Пећинци, за к.п.бр. 1601, 1602 и 1607 К.О Купиново где су предметне катастарске парцела у јавној својини Општине Пећинци, чиме је доказано да је инвеститор ималац одговорајућег права на земљишту и објекту у смислу члана 135. став 2. Закона о планирању и изградњи („Службени гласник РС“, број 72/09, 81/09 и 24/11, 121/12, 132/14, 145/14, 83/18, 31/19, 37/19, 9/20, 52/21 и 62/2023).

Према обавештењу и обрачуну ЈКП „Путеви општине Пећинци“ број РОР-РЕС-9763-ISAW-1-LDACP-1/2024 од 08.04.2024. године инвеститору се не обрачунава допринос за уређење грађевинског земљишта.

Сходно чл. 8ђ став 9 је прописано да „ у случају штете настале као последица примене техничке документације на основу које је издата грађевинска дозвола или решење из чл. 145 овог Закона за коју се накнадно утврди да није у складу са

прописима и правилима струке да солидарно одговара пројектант који је израдио и потписао техничку документацију, вршилац техничке контроле и инвеститор.

Како је инвеститор поднео сву потребну документацију утврђено је да су сходно члану 145 Закона о планирању и изградњи и чл. 27. Правилника о поступку спровођења обједињене процедуре електронским путем испуњени услови за доношење решења, те је одлучено као у изреци.

#### ПОУКА О ПРАВНОМ ЛЕКУ:

Против овог решења може се изјавити жалба Покрајинском Секретаријату за енергетику, грађевинарство и саобраћај Нови Сад у року од 8 (осам) дана од дана пријема овог решења, непосредно или путем овог Одељења уз таксу од 560,00 динара, на жиро-рачун број 840-742221843-57 са моделом и позивом на број 97; 96-227 у корист буџета Републике Србије.

#### ДОСТАВИТИ:

1. Инвеститору,
2. Грађевинској инспекцији,
3. ЈКП "ПУТЕВИ ОПШТИНЕ ПЕЋИНЦИ"
4. Пуномоћнику

НАЧЕЛНИК ОУ

Дипл. правник Драгана Крстић



**РЕПУБЛИКА СРБИЈА-АП ВОЈВОДИНА**  
**ОПШТИНА ПЕЋИНЦИ**  
**ОПШТИНСКА УПРАВА**  
**ОДЕЉЕЊЕ ЗА УРБАНИЗАМ И**  
**ИМОВИНСКО ПРАВНЕ ПОСЛОВЕ**  
**Ул. Слободана Бајића бр. 5, тел: 022/400-700**  
**Број: ROP-PEC-9763-ISAWA-2/2024**  
**Интерни заводни број: 351/2024-401**  
**Дана: 18.12.2024 године**  
**Пећинци**  
**СТ**

Одељење за урбанизам и имовинско правне послове Општинске управе општине Пећинци на основу члана чл. 20. Одлуке о организацији општинске управе општине Пећинци ( „Сл. Лист општине Срема, бр. 28/2022 и 35/2022 ), чл. 8ђ, 134, 142, 145 Закона о планирању и изградњи („Сл. Гласник РС", бр. 72/09, 81/09-исправка, 64/10-одлука УС,24/11, 121/12, 42/13-одлука УС, 50/13- одлука УС, 132/14, 145/14, 83/2018, 31/19, 37/19, 9/20, 52/21 и 62/23) и чл. 25, 28. Правилника о поступку спровођења обједињене процедуре електронским путем („Сл. Гласник РС", бр. 96/23), Правилника о садржини, начину и поступку израде и начину вршења контроле техничке документације према класи и намени објеката („Сл. Гласник РС", бр.96/23) и члана 136. Закона о општем управном поступку („Сл. Гласник РС",број 18/2016, 95/18 и 2/23) у предмету подношења захтева за издавања измене решења по чл. 145. Закона о планирању и изградњи, инвеститора Општине Пећинци из Пећинаца, улица Слободана Бајића број 5 (МБ 08070628, ПИБ 100399239), а поднетог од стране пуномоћника, доноси:

**РЕШЕЊЕ**

**ОДОБРАВА СЕ измена решење о одобрењу извођења радова број ROP-PEC-9763-ISAW-1/2024, интерни заводни број 351/2024-96 од 09.04.2024 године у погледу промене ширине коловоза са пројектованих 3,00m на потребних 4,50m асфалтног коловоза и ојачања банкина, инвеститора Општине Пећинци из Пећинаца улица Слободана Бајића број 5 (МБ 08070628, ПИБ 100399239), а све према техничкој документацији тј. Идејном пројекту израђеном од стране „Хармонија пројект“ д.о.о. Ваљево из Ваљева улица Војводе Мишића број 13/Б, који се састоји од:**

0. Главна свеска број ГС 1210/24-0 из децембра 2024. године, главни пројектант дипл.инж.грађ.

Светозар Клајић број лиценце 315 0475 03;

2.1. Пројекат саобраћајнице број ИДП 1210/24-2.1 из децембра 2024. године, одговорни пројектант дипл.инж.грађ. Светозар Клајић број лиценце 315 0475 03, вршилац техничке контроле „KRAFT INŽENJERING“ Ваљево, ул. Карађорђева бр. 169а, одговорни вршилац техничке контроле дипл.инж.грађ. Светислав Поповић број лиценце 315 0477 03;

-графички прилозу у DWG формату

Укупна предрачунска вредност без ПДВ –а је 4 312 365.48 динара

У свему осталом решење остаје НЕПРОМЕЊЕНО.

**Образложење**

Дана 18.12.2024 године Мирослав Петровић из Обрежа улица Маршала Тита број 39 је кроз ЦИС у име инвеститора Општине Пећинци из Пећинаца улица Слободана Бајића број 5 поднео овом Одељењу захтев за измену решења о одобрењу извођења радова број: ROP-PEC-9763-ISAW-1/2024, интерни заводни број: 351/2024-96 од 09.04.2024 године. Измена предметног решења је тражена због промене ширине коловоза са пројектованих 3,00m на потребних 4,50m асфалтног коловоза и ојачања банкина.

Уз захтев за измену решења о одобрењу извођења радова подносилац је положио следећу документацију:

-Доказ о уплати накнаде за ЦЕОП у износу од 2.000,00 динара од 18.12.2024. године;  
-Овлашћење за Мирослава Петровића из Обрежа, улица Маршала Тита број 39, ЈМБГ 0101973880056 издато од стране Председника општине Пећинци под деловодним бројем 220-23/2020-IV од 27.08.2020. године;

**-Идејни пројекат израђен од стране „Хармонија пројект“ д.о.о. Ваљево из Ваљева улица Војводе Мишића број 13/Б, који се састоји од:**

0. Главна свеска број ГС 1210/24-0 из децембра 2024. године, главни пројектант дипл.инж.грађ. Светозар Клајић број лиценце 315 0475 03;

2.1. Пројекат саобраћајнице број ИДП 1210/24-2.1 из децембра 2024. године, одговорни пројектант дипл.инж.грађ. Светозар Клајић број лиценце 315 0475 03, вршилац техничке контроле „KRAFT INŽENJERING“ Ваљево, ул. Карађорђева бр. 169а, одговорни вршилац техничке контроле дипл.инж.грађ. Светислав Поповић број лиценце 315 0477 03;

-графички прилозу у DWG формату

На основу члана 11. Одлуке о утврђивању доприноса за уређење грађевинског земљишта (Сл. Лист „Општине Срема“ бр. 8/2015, 33/2018 и 10/2020), не обрачунава се допринос за уређење грађевинског земљишта за изградњу инфраструктурних објеката.

Како су испуњени сви услови за издавање измене решења о одобрењу извођења радова предвиђени одредбама Закона о планирању и изградњи („Службени гласник РС“, број 72/09, 81/09 и 24/11, 121/12, 132/14, 145/14, 83/18, 31/19, 37/19-др.заказон, 9/2020 и 52/21 и 62/23) и подзаконским актима, одлучено је као у диспозитиву овог решења.

Ослобођено плаћања таксе сходно члану 18. Закона о републичким административним таксама ("Службени гласник РС", број 42/03, 51/03, 42/06, 47/07, 54/08, 05/09, 35/10, 50/11, 70/11, 55/12, 93/12, 47/13, 65/13, 57/14, 45/15, 93/15, 112/15, 50/16, 61/17, 113/17, 3/18, 50/18, 95/18, 38/19, 86/19, 90/19, 98/20, 144/20, 62/21, 138/22, 54/23, 92/23, 59/24 и 63/24).

**ПОУКА О ПРАВНОМ СРЕДСТВУ:**

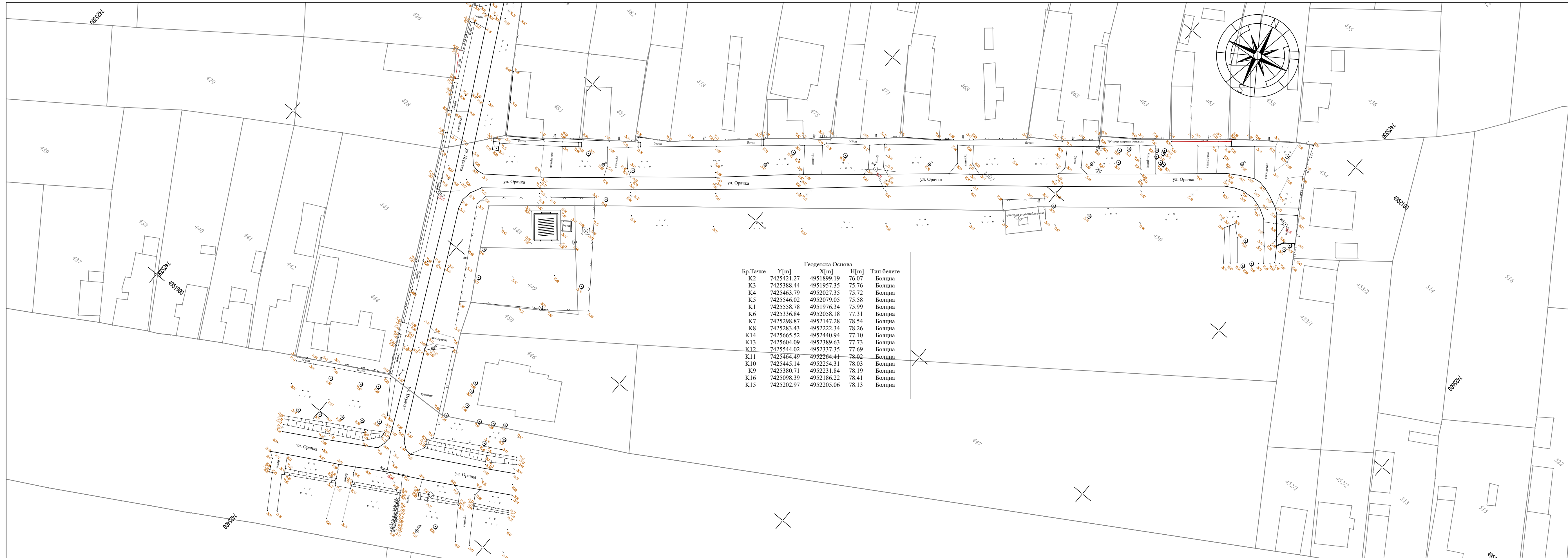
Против овог Решења допуштена је жалба Покрајинском секретаријату за енергетику, грађевинарство и саобраћај Нови Сад у року од 8 дана од дана достављања. Жалба се предаје овом органу, а може се изјавити и на записник таксирана са 590,00 динара републичке административне таксе.

**ДОСТАВИТИ:**

1. Инвеститору
2. Грађевинској инспекцији,
3. Архиви.

НАЧЕЛНИК ОУ

Драгана Крстић, дипл. правник



Бр.Тачке	Геодетска Основа			Тип белеге
	Y[m]	X[m]	H[m]	
K2	7425421.27	4951899.19	76.07	Болцна
K3	7425388.44	4951957.35	75.76	Болцна
K4	7425463.79	4952027.35	75.72	Болцна
K5	7425546.02	4952079.05	75.58	Болцна
K1	7425558.78	4951976.34	75.99	Болцна
K6	7425336.84	4952058.18	77.31	Болцна
K7	7425298.87	4952147.28	78.54	Болцна
K8	7425283.43	4952222.34	78.26	Болцна
K14	7425665.52	4952440.94	77.10	Болцна
K13	7425604.09	4952389.63	77.73	Болцна
K12	7425544.02	4952337.35	77.69	Болцна
K11	7425464.49	4952264.41	78.02	Болцна
K10	7425445.14	4952254.31	78.03	Болцна
K9	7425380.71	4952231.84	78.19	Болцна
K16	7425098.39	4952186.22	78.41	Болцна
K15	7425202.97	4952205.06	78.13	Болцна