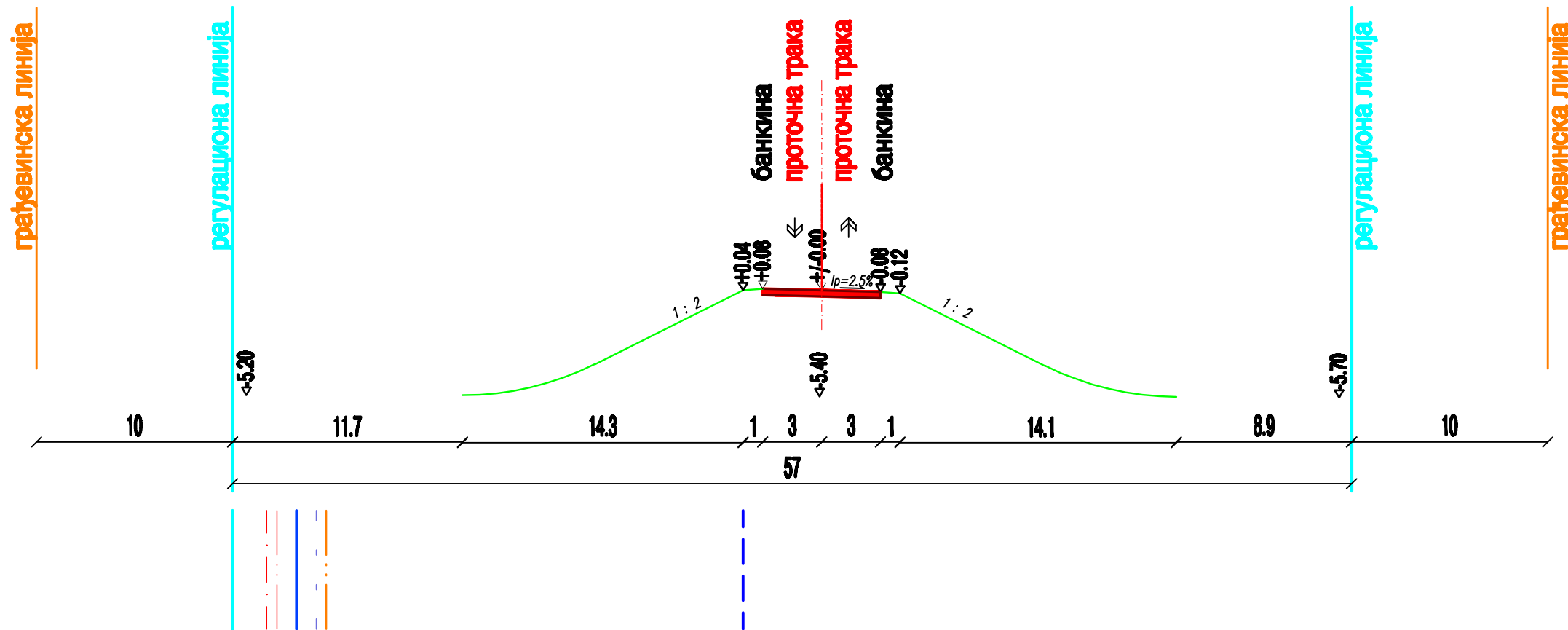
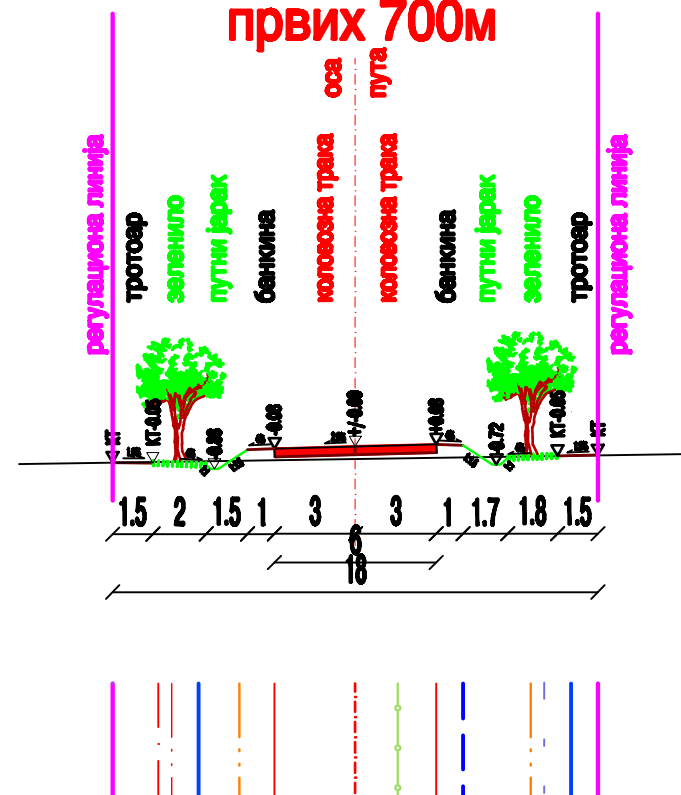










ПОПИНЦИ - ПРХОВО (у високом насипу)



ПОПРЕЧНИ ПРОФИЛ НОВОФОРМИРАНЕ УЛИЦЕ С-2 првих 700м



-  НН МРЕЖЕ ЈАВНЕ РАСВЕТЕ
-  НН ИНСТАЛАЦИЈА 20
-  НН ИНСТАЛАЦИЈА
-  ТЕЛЕКОМУНИКАЦИОНА МРЕЖА
-  ГАСОВОДНА МРЕЖА
-  ФЕКАЛНА КАНАЛИЗАЦИЈА
-  ПЛАНИРАНИ ВОДОВОД
-  ОСОВИНА ПЛАНИРАНЕ УЛИЦЕ



ЈАВНО УРБАНИСТИЧКО ПРЕДУЗЕЋИЕ "ПЛАН"
ОПШТИНА РУМА И ПЕЋИНИ
Рума, Улица 27. октобар 7а, телефон 022/430-726

Носилац израде :
Драган Филиповић, дипл. инж, грађ
одговорни урбаниста

Радни тим :
Биљана Милутиновић, дипл.инж.арх.
Марија Зеџ, дипл.инж.саобр.
Петар Ђуричић, дипл. инж, ел.
Драган Симић, инж.геод.
Валерија Пејаковић, пом.геод.

Рума, 11.2013.

СКУПШТИНА ОПШТИНЕ ПЕЋИНИЦИ



Председник Скупштине Општине Пећинци:

ПЛАН ДЕТАЉНЕ РЕГУЛАЦИЈЕ "РАДНА ЗОНА-ПОТЕС ПРОСИНЕ" У К.О ПРХОВО

ПОПРЕЧНИ ПРОФИЛИ УЛИЦА

Р 1: 250

ЛИСТ

7