



PEĆINCI

## Profil zajednice



*Place of prosperity*

2010



## Sadržaj

<b>Lista tabela</b> .....	<b>4</b>
<b>1 Uvod</b> .....	<b>6</b>
<b>2 Osnovne karakteristike</b> .....	<b>7</b>
2.1 Geografski položaj (lokacija).....	7
2.2 Opšti podaci.....	8
2.3 Klima.....	10
2.4 Lokalna samouprava (administracija).....	10
2.5 Istorija, tradicija i kulturno nasleđe.....	10
<b>3 Prirodni resursi</b> .....	<b>12</b>
<b>4 Ljudski resursi</b> .....	<b>15</b>
4.1 Stanovništvo (broj stanovnika i stopa rasta).....	15
4.2 Stanovništvo prema tipu naselja.....	15
4.3 Vitalni događaji.....	15
4.4 Stanovništvo prema bračnom stanju.....	16
4.5 Starosna struktura stanovništva.....	16
4.6 Polna struktura stanovništva.....	18
4.7 Etnička struktura stanovništva.....	18
4.8 Struktura stanovništva prema veroispovesti.....	19
4.9 Struktura stanovništva prema maternjem jeziku.....	19
4.10 Stanovništvo prema aktivnosti.....	20
4.10.1 Struktura stanovništva prema aktivnosti i polu.....	20
4.10.2 Struktura aktivnog stanovništva prema vrsti zanimanja i oblasti delatnosti.....	20
4.11 Obrazovna struktura stanovništva.....	21
4.12 Porodice i domaćinstva.....	22
4.12.1 Porodice.....	22
4.12.2 Domaćinstva.....	23
4.13 Migracije stanovništva.....	23
4.13.1 Doseljenici.....	23
4.13.2 Dnevne migracije.....	24
<b>5 Stambeni resursi</b> .....	<b>25</b>
5.1 Stambena statistika.....	25
5.2 Stambena izgradnja.....	27
5.3 Cene na tržištu.....	27
<b>6 Privreda</b> .....	<b>29</b>
Privredna struktura.....	29
6.1 Privredna struktura po delatnostima.....	29
6.2 Industrija.....	33
6.3 Poljoprivreda.....	34
6.4 Šumarstvo.....	37
6.5 Ukupan obim proizvodnje.....	37
6.6 Preduzeća prema broju zaposlenih.....	37
6.7 Makroekonomski pokazatelji.....	37
6.8 Struktura izvoza.....	39
6.9 Struktura izvoza prema destinaciji.....	39
Javne finansije.....	39
6.10 Prihodi opštinskog budžeta.....	40
6.11 Rashodi opštinskog budžeta.....	40
Ustanove.....	40
6.12 Javna komunalna preduzeća.....	40
6.13 Javna preduzeća.....	41
6.14 Finansijske institucije.....	41
Investicije.....	42
6.15 Ostvarene investicije u privatnom sektoru.....	42
6.16 Planirane investicije u privatnom sektoru.....	43
6.17 Struktura investicija.....	44
6.18 Industrijske zone i industrijski parkovi.....	44
6.18.1 Lokacija industrijskih zona/parkova.....	45
6.18.2 Topografske karakteristike lokacija.....	45
6.18.3 Saobraćajni pristupi.....	45
6.18.4 Zoniranje.....	46
6.18.5 Sastav tla.....	46

*Place of prosperity*

6.18.6	Raspoloživa komunalna infrastruktura .....	46
6.18.7	Troškovi vezani za izgradnju kapaciteta i poslovanje u industrijskim zonama/parkovima .....	46
6.19	Ostale lokacije za investiranje .....	46
6.20	Olakšice koje nudi lokalna zajednica .....	47
6.20.1	Bespovratna sredstva za uređenje/privođenje nementi/razvoj lokacije .....	47
6.20.2	Programi za obuku radne snage .....	47
6.20.3	Inkubator centri za nove biznis .....	47
6.20.4	Finansijska pomoć .....	48
6.20.5	Poreske olakšice .....	48
6.21	Porezi - lokalni, regionalni, nacionalni .....	48
6.22	Proces izdavanja dozvola .....	48
<b>7</b>	<b>Radna snaga .....</b>	<b>49</b>
7.1	Broj i struktura zaposlenih .....	49
7.2	Zaposlenost po delatnostima .....	49
7.3	Prosečne zarade .....	50
7.4	Zarade po delatnostima .....	50
7.5	Zapošljavanje .....	51
7.6	Nezaposlenost .....	51
7.7	Stopa nezaposlenosti .....	52
7.8	Nezaposlenost prema stepenu obrazovanja .....	52
7.9	Nezaposlenost prema dužini čekanja .....	52
7.10	Nezaposlenost prema starosnoj strukturi .....	52
<b>8</b>	<b>Javni resursi .....</b>	<b>54</b>
8.1	Saobraćajna infrastruktura .....	54
8.1.1	Drumski saobraćaj .....	54
8.1.2	Železnički saobraćaj i infrastruktura .....	55
8.1.3	Vazdušni saobraćaj .....	55
8.1.4	Vodni saobraćaj .....	55
8.2	Komunalna infrastruktura .....	55
8.2.1	Vodovod i kanalizacija .....	56
8.2.2	Sistem daljinskog grejanja .....	56
8.2.3	Elektro infrastruktura .....	56
8.2.4	Telekomunikacioni sistem .....	56
8.3	Energetika .....	57
8.4	Zdravstvena i socijalna zaštita .....	57
8.5	Obrazovni kapaciteti .....	59
<b>9</b>	<b>Resursi životne sredine .....</b>	<b>62</b>
9.1	Kvalitet vazduha .....	62
9.2	Kvalitet zemljišta .....	62
9.3	Kvalitet voda .....	62
9.4	Upravljanje čvrstim komunalnim otpadom .....	62
<b>10</b>	<b>Turistički resursi .....</b>	<b>63</b>
10.1	Broj posetilaca .....	63
10.2	Smeštajni kapaciteti .....	63
<b>11</b>	<b>Kvalitet života .....</b>	<b>64</b>
11.1	Javni sadržaji i rekreativni programi .....	64
11.1.1	Sportski sadržaji (tereni, sportske dvorane, centri za rekreaciju, stadioni) .....	64
11.1.2	Rekreativni programi, sportske i predškolske aktivnosti .....	64
11.2	Crkve i hramovi .....	64
11.3	Lokalni centri za okupljanje .....	64
11.3.1	Biblioteke .....	64
11.3.2	Parkovi .....	65
11.3.3	Lokalni društveni centri .....	65
11.3.4	Kulturni centri .....	65
11.3.5	Pozorišta .....	66
11.3.6	Muzeji .....	66
11.4	Aktivnosti u kulturi (kulturne manifestacije, proslave, festivali, parade, svečanosti, koncerti) ..	67
11.5	Zabava i usluge .....	67
11.5.1	Restorani .....	67
11.5.2	Bioskopi .....	67
11.5.3	Šoping zone i maloprodajni centri .....	68

## 12 Lokalni razvoj u relaciji sa regionalnim i državnim strateškim dokumentima. Error! Bookmark not defined.

### Lista tabela

Tabela 1. Osnovni podaci o opštini/gradu i okrugu (površina i stanovništvo), 2006. ....	6
Tabela 2. Opšti podaci o naseljima i katastarskim opštinama, 2006. ....	8
Tabela 3. Podaci o naseljima (tip naselja, broj stanovnika i površina), 2002. ....	8
Tabela 4. Spisak naselja i pripadajućih katastarskih opština. ....	9
Tabela 5. Spisak mesnih zajednica. ....	9
Tabela 6. Klimatski pokazatelji. ....	10
Tabela 7. Struktura odbornika u skupštini opštine, 2008. ....	10
Tabela 8. Struktura zemljišnih površina, 2006. ....	14
Tabela 9. Uperedni pregled broja stanovnika, podaci iz popisa. ....	15
Tabela 10. Procenjeni broj stanovnika u periodu 2000-2006. ....	15
Tabela 11. Struktura stanovništva prema tipu naselja, 2002. ....	15
Tabela 12. Vitalni događaji, 2006. ....	15
Tabela 13. Struktura ženskog stanovništva starog 15 godina i više prema broju živorođene dece, 2002. ....	16
Tabela 14. Struktura stanovništva starog 15 i više godina prema bračnom stanju i polu, 2002. ....	16
Tabela 15. Struktura stanovništva prema starosti i polu, 2002. ....	16
Tabela 16. Struktura stanovništva po osnovnim kontingentima, 2002. ....	18
Tabela 17. Starosni indikatori stanovništva, 2006. ....	18
Tabela 18. Polna struktura stanovništva, 2002. ....	18
Tabela 19. Struktura stanovništva prema etničkoj ili nacionalnoj pripadnosti, 2002. ....	18
Tabela 20. Struktura stanovništva prema veroispovesti, 2002. ....	19
Tabela 21. Struktura stanovništva prema maternjem jeziku, 2002. ....	19
Tabela 22. Struktura stanovništva prema aktivnosti i polu, 2002. ....	20
Tabela 23. Struktura aktivnog stanovništva koje obavlja zanimanje prema zanimanju i polu, 2002. ....	20
Tabela 24. Struktura stanovništva starog 15 i više godina prema školskoj spremi i pismenosti, 2002. ....	21
Tabela 25. Struktura porodica prema broju dece, 2002. ....	22
Tabela 26. Struktura porodica prema tipu, 2002. ....	22
Tabela 27. Struktura domaćinstava prema broju članova, 2002. ....	23
Tabela 28. Broj doseljenika po vremenskim periodima. ....	23
Tabela 29. Struktura doseljenika prema području sa kojeg su doseljeni, 1940-2002. ....	23
Tabela 30. Dnevne migracije prema tipu migranata, 2002. ....	24
Tabela 31. Dnevne migracije stanovništva koje obavlja zanimanje prema tipu delatnosti, 2002. ....	24
Tabela 32. Struktura stambenih jedinica, 2007. ....	25
Tabela 33. Uperedni pregled broja stanova po opštinama. ....	25
Tabela 34. Broj i površina stanova, drugih nastanjenih prostorija, kolektivnih stanova i nastanjena lica, 2002. ....	25
Tabela 35. Struktura kolektivnih stanova, 2002. ....	25
Tabela 36. Struktura stanova prema vrsti i opremljenosti, 2002. ....	26
Tabela 37. Struktura stanova prema godini izgradnje, 2002. ....	26
Tabela 38. Struktura nastanjenih stanova prema broju domaćinstava i lica, 2002. ....	26
Tabela 39. Stambene jedinice prema nivou opremljenosti infrastrukturom, 2007. ....	27
Tabela 40. Novoizgrađene stambene jedinice, pregled po godinama. ....	27
Tabela 41. Stambena izgradnja, 2006. ....	27
Tabela 42. Vrednost izvedenih građevinskih radova, 2006. ....	27
Tabela 43. Cene stanova na tržištu, 2008. ....	27
Tabela 44. Cene stanova novogradnje, II polugodište 2007. ....	28
Tabela 45. Broj preduzeća po delatnostima i veličini, 2008. ....	29
Tabela 46. Broj radnika u preduzećima po delatnosti i veličini preduzeća, 2008. ....	30
Tabela 47. Struktura preduzeća, ustanova i drugih pravnih lica prema oblasti delatnosti, stanje 31.12.2007. ....	31
Tabela 48. Struktura preduzetničkih radnji po delatnostima, 2008. ....	31
Tabela 49. Struktura preduzetničkih radnji prema oblicima organizovanja, stanje 12.04.2006. ....	32
Tabela 50. Struktura aktivnog stanovništva koje obavlja zanimanje po delatnostima, 2002. ....	32
Tabela 51. Struktura poljoprivrednog stanovništva prema posedovanju poljoprivrednog gazdinstva, polu i aktivnosti, 2002. ....	34
Tabela 52. Struktura poljoprivrednih gazdinstava prema veličini, 2002. ....	34
Tabela 53. Struktura ukupne poljoprivredne površine u opštini prema načinu korišćenja, 2006. ....	35
Tabela 54. Struktura poljoprivredne površine privatnih gazdinstava u opštini prema načinu korišćenja, 2006. ....	35

Tabela 55. Proizvodnja pojedinih ratarskih kultura, industrijskog, povrtnog i krmnog bilja, 2006.....	35
Tabela 56. Proizvodnja voća i grožđa, 2006.....	36
Tabela 57. Broj stoke, stanje 01.12.2006.....	36
Tabela 58. Prosečan broj stoke, stanje 01.12.2006.....	36
Tabela 59. Prodaja i otkup poljoprivrednih proizvoda, 2006.....	36
Tabela 60. Pošumljene površine i posećena drvena masa, 2006.....	37
Tabela 61. Veličina preduzeća prema broju zaposlenih, 2007.....	37
Tabela 62. Struktura narodnog dohotka po delatnostima, 2005.....	37
Tabela 63. Struktura narodnog dohotka po oblicima svojine, 2005.....	38
Tabela 64. Društveni proizvod preduzeća, 2005.....	38
Tabela 65. Osnovni podaci o preduzećima, 2005.....	38
Tabela 66. Struktura izvoza prema vrsti proizvoda i usluga.....	39
Tabela 67. Struktura izvoza prema destinaciji.....	39
Tabela 68. Struktura prihoda opštinskog budžeta, 2006.....	40
Tabela 69. Struktura rashoda opštinskog budžeta, 2006.....	40
Tabela 70. Spisak javno-komunalnih preduzeća.....	40
Tabela 71. Spisak javnih preduzeća.....	41
Tabela 72. Spisak poslovnih banaka.....	41
Tabela 73. Spisak osiguravajućih društava.....	41
Tabela 74. Ostvarene investicije u poslednjih 5 godina, 2008.....	42
Tabela 75. Planirane investicije u naredne 2 godine, 2008.....	43
Tabela 76. Struktura direktnih stranih ulaganja prema zemlji porekla.....	44
Tabela 77. Struktura ostvarenih investicija prema karakteru izgradnje i tehničkoj strukturi, 2006.....	44
Tabela 78. Spisak industrijskih zona i parkova.....	44
Tabela 79. Spisak kompanija smeštenih u industrijskim zonama/parkovima, 2008.....	44
Tabela 80. Ostale raspoložive lokacije za investiciona ulaganja.....	46
Tabela 81. Broj i struktura zaposlenih, 2006.....	49
Tabela 82. Struktura zaposlenih po sektorima delatnosti, 2007.....	49
Tabela 83. Prosečne zarade po zaposlenom, 2008.....	50
Tabela 84. Uporedni pregled prosečnih zarada po zaposlenom po godinama.....	50
Tabela 85. Prosečne zarade po zaposlenom bez poreza i doprinosa, po sektorima delatnosti, 2006.....	50
Tabela 86. Slobodna radna mesta, 2007.....	51
Tabela 87. Struktura zapošljavanja, 2007.....	51
Tabela 88. Struktura nezaposlenih i tražilaca zaposlenja prema polu, decembar 2007.....	51
Tabela 89. Broj i polna struktura nezaposlenih, pregled po godinama.....	51
Tabela 90. Stopa nezaposlenosti, 2007.....	52
Tabela 91. Nezaposleni prema stepenu obrazovanja, 2007.....	52
Tabela 92. Nezaposleni prema dužini čekanja, 2007.....	52
Tabela 93. Nezaposleni prema starosnoj strukturi, 2007.....	52
Tabela 94. Dužina puteva, 2006.....	54
Tabela 95. Promet robe i putnika u železničkom saobraćaju, 2005.....	55
Tabela 96. PTT saobraćaj, 2006.....	57
Tabela 97. Iskorišćenje energije, 2007.....	57
Tabela 98. Bolnički kapaciteti, 2007.....	58
Tabela 99. Ulaganja u zdravstvo i socijalni rad, 2006.....	58
Tabela 100. Lekari, stomatolozi i diplomirani farmaceuti u zdravstvenim službama, 2006.....	58
Tabela 101. Korisnici socijalne zaštite – maloletna lica, 2006.....	58
Tabela 102. Korisnici socijalne zaštite – punoletna lica, 2006.....	58
Tabela 103. Kapaciteti obrazovnih institucija, 2007.....	60
Tabela 104. Ulaganja u obrazovanje, 2006.....	60
Tabela 105. Broj i struktura obrazovnih ustanova, 2006.....	60
Tabela 106. Ukupan broj učenika, studenata i korisnika obrazovnih ustanova, 2006.....	60
Tabela 107. Prosečan broj učenika, studenata i korisnika smeštaja u obrazovnim ustanovama, 2006.....	61
Tabela 108. Ukupan broj učenika u osnovnim školama, 2008.....	61
Tabela 109. Broj i struktura turista i ostvarenih turističkih noćenja, 2006.....	63
Tabela 110. Smeštajni kapaciteti, 2007.....	63
Tabela 111. Broj bioskopa, bioskopskih sedišta, projekcija i posetilaca, 2006.....	67

# 1 Uvod

Deskriptivno upoznavanje sa metodologijom, ciljem i sadržajem Profila zajednice. Profil zajednice sadrži podatke i činjenice koji su merljivi, jasni i objektivno identifikovani.

Izvor podataka korišćen u Profilu može biti preuzet iz Zavoda za statistiku i postojećih baza podataka različitih lokalnih i regionalnih institucija kao i sličnih istraživanja rađenih u druge svrhe.

Informacije mogu biti predstavljene kroz tabele, grafikone i kraće tekstove.

Profil zajednice se radi u cilju pripreme i upoznavanja članova Komisije za izradu i implementaciju Strategije održivog razvoja sa postojećom situacijom i stanjem unutar zajednice.



**Tabela 1. Osnovni podaci o opštini/gradu i okrugu (površina i stanovništvo), 2002.**

	Površina (km <sup>2</sup> )	Udeo u ukupnoj površini (%)			Broj stanovnika*	Udeo u ukupnom broju stanovnika (%)			Gustina naseljenosti (br. stanov./km <sup>2</sup> )
		Opštine	Okruga	Srbije		Opštine	Okruga	Srbije	
Urbana zona	-	-	-	-	-	-	-	-	-
Ruralna zona	489	100			21506				
Opština	489	100			21506	100			44,01
Okrug	3486	14,02	100		335901	6,40	100		
Srbija	88361	0,55	/	100	7498001	0,28	/	100	

\* Popis 2002

*Place of prosperity*

## 2 Osnovne karakteristike

### 2.1 Geografski položaj (lokacija)



*Place of prosperity*

2010

## Mapa Srbije



Opština Pećinci se prostire na 489 km<sup>2</sup>. Položaj: (20°00' N i 44°54'33" E) i po veličini se nalazi na 18 mestu u AP Vojvodini.

Opština se nalazi u južnom delu AP Vojvodine, u subregionu Srema, odnosno u delu šire geografske regije Podlužje.

Obuhvata 15 naseljenih mesta a sedište opštine je u naselju Pećinci. U vojvođanskim razmerama površina opštine je prosečne veličine.

Opština administrativno pripada Sremskom okrugu, nalazi se 25 km zapadno od Beograda Autoputem E-70 prema hrvatskoj granici, na trasi koridora E-10.

Najjužnija periferija, odnosno krajnji južni deo opštinskog područja leži na aluvijalnoj ravni Save. Na istoku se graniči sa beogradskim područjem, na severo- istoku sa opštinom Stara Pazova, na severu i zapadu sa opštinom Ruma a na jugu granicu čini reka Sava. Južna granica je ujedno i pokrajinska granica prema centralnoj Srbiji. Severnu periferiju opštine preseca Autoput E-70 Beograd - Zagreb.

Položaj opštine je karakterističan - sa svih strana su gradska naselja (Beograd, Novi Sad, Ruma, Stara Pazova, Sremska Mitrovica, Šabac) kojima u manjoj ili većoj meri gravitiraju sva opštinska naselja.

## 2.2 Opšti podaci

**Tabela 2. Opšti podaci o naseljima i katastarskim opštinama, 2006.**

	Opština	Okrug
Broj naselja	15	109
Broj gradskih naselja	/	/
Broj ostalih naselja	15	
Broj katastarskih opština	15	107
Prosečna veličina katastarske opštine (km <sup>2</sup> )	32,6	

**Tabela 3. Podaci o naseljima (tip naselja, broj stanovnika i površina), 2002.**

Redni broj	Naseljeno mesto	Tip naselja (gradsko/ostalo)	Broj stanovnika	Udeo u ukupnom broju stanovnika u opštini (%)	Površina (km <sup>2</sup> )
1	Ašanja	ostalo	1448	6,92	42,14
2	Brestač	ostalo	1066	4,96	18,52
3	Deč	ostalo	1590	7,39	32,58
4	Donji Tovarnik	ostalo	1016	4,72	21,28
5	Karlović	ostalo	1243	5,78	31,32
6	Kupinovo	ostalo	2047	9,52	81,20
7	Obrež	ostalo	1400	6,51	65,53
8	Ogar	ostalo	1143	5,32	40,78
9	Pećinci	ostalo	2659	12,36	19,26
10	Prhovo	ostalo	813	3,78	22,87
11	Sibač	ostalo	544	2,53	12,63
12	Sremski Mihaljevci	ostalo	837	3,89	19,78
13	Subotište	ostalo	942	4,38	23,97
14	Šimanovci	ostalo	3358	15,62	34,26
15	Popinci	ostalo	1360	6,32	22,28





**Tabela 4. Spisak naselja i pripadajućih katastarskih opština.**

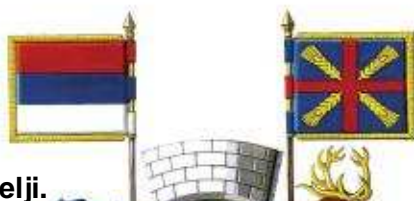
Redni broj	Naseljeno mesto	Katastarska opština
1	Ašanja	Ašanja
2	Brestač	Brestač
3	Deč	Deč
4	Donji Tovarnik	Donji Tovarnik
5	Karlovčić	Karlovčić
6	Kupinovo	Kupinovo
7	Obrež	Obrež
8	Ogar	Ogar
9	Pećinci	Pećinci
10	Prhovo	Prhovo
11	Sibač	Sibač
12	Sremski Mihaljevci	Sremski Mihaljevci
13	Subotište	Subotište
14	Šimanovci	Šimanovci
15	Popinci	Popinci

**Tabela 5. Spisak mesnih zajednica.**

Redni broj	Mesna zajednica	Naselje kojem pripada MZ	Broj stanovnika	Udeo u ukupnom broju stanovnika u opštini (%)
1	Ašanja	Ašanja	1448	6,92
2	Brestač	Brestač	1066	4,96
3	Deč	Deč	1590	7,39
4	Donji Tovarnik	Donji Tovarnik	1016	4,72
5	Karlovčić	Karlovčić	1243	5,78
6	Kupinovo	Kupinovo	2047	9,52
7	Obrež	Obrež	1400	6,51
8	Ogar	Ogar	1143	5,32
9	Pećinci	Pećinci	2659	12,36
10	Prhovo	Prhovo	813	3,78
11	Sibač	Sibač	544	2,53
12	Sremski Mihaljevci	Sremski Mihaljevci	837	3,89
13	Subotište	Subotište	942	4,38
14	Šimanovci	Šimanovci	3358	15,62
15	Popinci	Popinci	1360	6,32

*Place of prosperity*

## 2.3 Klima



**Tabela 6. Klimatski pokazatelji.**

	Opština
<b>TEMPERATURA</b>	
Prosečna temperatura vazduha – januar (°C)	0,9
Prosečna temperatura vazduha – jul (°C)	21,1
Prosečna temperatura vazduha – godišnja (°C)	11,7
Srednji broj mraznih dana – godišnje	21
Srednji broj tropskih dana – godišnje	30
<b>VLAŽNOST VAZDUHA</b>	
Prosečna vlažnost vazduha – godišnja (%)	76
<b>TRAJANJE SIJANJA SUNCA</b>	
Prosečan broj vedrih dana – godišnje	-
Prosečan broj oblačnih dana – godišnje	-
<b>PADAVINE</b>	
Prosečna količina padavina – godišnje (mm)	625
<b>POJAVE</b>	
Prosečan broj dana sa snegom – godišnje	-
Prosečan broj dana sa snežnim pokrivačem – godišnje	31,5
Prosečan broj dana sa maglom – godišnje	-
Prosečan broj dana sa gradom – godišnje	1-2 puta godišnje

## 2.4 Lokalna samouprava (administracija)

**Tabela 7. Struktura odbornika u skupštini opštine, 2008.**

	Broj odbornika u opštini	Udeo u ukupnom broju odbornika u opštini (%)
UKUPNO	30	100
DS	12	40
SRS	9	30
DSS	1	3,33
NS	1	3,33
LDP	1	3,33
SPS	2	6,66
G17+	-	-
SNS	-	-
SPO	4	13,33
Grupe građana	-	-
Stranke manjina	-	-
Ostali	-	-

## 2.5 Istorija, tradicija i kulturno nasleđe

Iako je formirana tek 1960. godine njena teritorija je bila naseljena još u neolitu. Na području opštine Pećinci bilo je više manjih naselja u XV i XVI veku. Tokom istorije ovde su boravili mnogi narodi, dešavale su se česte seobe i ratovi, konačno i današnje većinsko srpsko stanovništvo od dolaska u krajeve severno od Save i Dunava do danas prošlo je kroz dosta iskušenja i golgota.

Mesto istorije, tradicije i kulture ovog kraja jeste Kupinovo, jedno od najlepših sela u ovom delu Srema "jedino sremsko selo koje je bilo kraljevski grad."

U njemu su ostaci grada Kupinika, sedišta despota Lazarevića i Đurađa Brankovića. Ovaj lokalitet uključujući i Specijalni rezervat prirode Obedska bara čini izuzetan turistički potencijal opštine.



PEĆINCI



*Place of prosperity*

2010

### 3 Prirodni resursi

Od prirodnih bogatstava najveći su reka Sava, obradivo poljoprivredno zemljište površine 32.298 ha, šume površine 10.642 ha i specijalni rezervat prirode Obedska bara.

Od izuzetnog značaja su i izvori termalne vode u Kupinovu koji su za sada neiskorišćeni, (ukupno 3 bušotine)



#### **Zemljište**

Opština Pećinci raspolaže zemljištem dobrog kvaliteta. U severnom i središnjem delu opštine preovlađuje poljoprivredno zemljište dobrog kvaliteta, dok južni deo opštine pokrivaju, pored poljoprivrednog zemljišta i veliki kompleksi šuma i šumskog zemljišta u okviru Specijalnog rezervata prirode "Obedska bara" i u zaštinnoj zoni.

#### **Poljoprivredno zemljište**

U strukturi ukupnog zemljišta poljoprivredno zemljište zauzima 70,53% ukupne teritorije opštine, što je ispod prosečnih vrednosti za AP Vojvodinu (83,20%)

Takođe je i učešće obradivog zemljišta u ukupnom zemljištu opštine ispod prosečnih vrednosti za AP Vojvodinu, dok je učešće plodnog, a naročito šumskog zemljišta iznad prosečnih vrednosti.

Ukupno zemljišta 48.865,40 ha; poljoprivredno zemljište 34.466,57 ha; šumsko zemljište 10.506,21 ha

Struktura vlasništva nad zemljištem:

- u opštini Pećinci, u ukupnom poljoprivrednom zemljištu privatni sektor učestvuje sa 67,70%, dok je taj procenat u AP Vojvodini 58,85%

- privatnih šuma je u opštini svega 0,24%, što je velika razlika u odnosu na 5,88% privatnih šuma u AP Vojvodini. Procenat šumovitosti je 21,50% što za vojvođanske uslove predstavlja visoko učešće ovog zemljišta i u skladu je sa planiranim procentom šumovitosti od 19,8% (PPR Srbije).

#### **Vodno zemljište**

Površinske vode (vodno zemljište) na teritorij opštine Pećinci čine reka Sava (KO Obrež i KO Kupinovo), duboke bare i bare (KO Kupinovo, KO Ogar, KO Ašanja).

Ukupna površina pod vodnim zemljištem iznosi 750, 27 ha, što čini 1,54% ukupne teritorije opštine.

Najveći procenat ovog zemljišta je pod rekom Savom (746,40 ha ili 99,49%)

#### **Prirodne vrednosti područja Specijalnog rezervata prirode „Obedska bara”**

SRP Obedska bara je najveće plavno područje u zemlji. Karakteriše ga izuzetno bogatstvo biodiverziteta sa značajnim prisustvom retkih i ugroženih vrsta od nacionalnog i međunarodnog značaja. U njemu se nalaze brojni osetljivi (fragilni) ekosistemi, posebno vlažna staništa, kao i prastare šume hrasta lužnjaka i slatine.

Na ovom srazmerno malom prostoru postoji niz različitih prirodnih sredina, različitih biotopa, u kojima se razvio i egzistira raznovrsan biljni svet.



Vegetacija je predstavljena mozakom šumske, žbunaste, travne, močvarne i vodene vegetacije. Pored ove mozaičnosti vegetacijskih tipova, treba naglasiti i veliku raznovrsnost flore u svim tipovima vegetacije. Sreću se različite močvarne i vodene zajednice: priobalske, zajednice plitkih voda, zajednice vdenih površina, "okana", zajednice močvarnih i vlažnih šuma.

Potrebno je naglasiti značaj žbunastih, šumskih, močvarnih i livadskih zajednica za očuvanje jedinstvene bogate i raznovrsne ptičje kolonije na Obedskoj bari.

U okviru rezervata je opisano više desetina (oko 30) vodenih i močvarnih, šumskih i livadskih fitocenoza.

Ukupno dokazano bogatstvo faune ptica je 220 vrsta, sisara 50 vrsta sa značajnim predstavnicima: vidra, šakal, divlja mačka, kuna zlatica, vodozemci (13 vrsta), gmizavci (12 vrsta), 16 vrsta riba, preko 250 vrsta insekata, preko 200 vrsta zooplanktona, oko 180 vrsta gljiva, 500 vrsta biljaka i 50 vrsta mahovina.

Prostorno plavno područje rezervata "Obedska bara" je prirodno mrestilište za veliki broj svskih vrsta riba i njihova neophodna hranidbena baza.

### Mineralne sirovine i hidrotermalni resursi

U opštini, na širem području SRP "Obedska bara" utvrđene su rezerve visokomineralizovanog treseta. Potrebno je izvršiti detaljne geološka ispitivanja kako bi se definisale rezerve i kvalitet sirovine, utvrdili načini eksploatacije, kao i mogućnost njegove primene (organska poljoprivredna proizvodnja)

Takođe, u KO Kupinovo, na osnovu podataka dobijenih iz dve istražene bušotine (Kup-1/h, i Kup-2/h), utvrđeno je hidrotermalno polje.

Vodoizdašnost (kapacitet) pojedinačnih hidrotermalnih bušotina (koju su van eksploatacije) u Vojvodini na samoizliv, najčešće se kreće između 10 i 20 l/s

Najveća početna izdašnost registrovana je upravo na bušotini Kup-1/h, koja dolazi iz karstifikovanih dolomitičnih krečnjaka trijaste starosti i iznosi 41,6 l/s, dok izdašnost bušotine Kup-2/h iznosi 14,2 l/s.

Temperatura termomineralnih voda na izlasku iz bušotine Kup-1/h iznosi 48°C, a na izlasku iz bušotine kup-2/h iznosi 45°C, što je u granicama prosečnih srednjih vrednosti (45-65°C).

Zbog svih ovih parametara može se reći da je područje Kupinova jedno od najperspektivnijih za otvaranje novih banjsko-turističkih centara.

### Lov i lovna područja

Na području opštine Pećinci ustanovljena su dva lovišta: Lovište "Posavsko lovište – Kupinik" (dato na gazdovanje JP Srbijašume) i Lovište "Obedska bara." (dato na gazdovanje Lovačkom savezu Srbije koji njime gazduje preko Lovačkog udruženja "Obedska bara" iz Pećinaca). Lovište "Obedska bara" je ravničarsko lovište delimično obraslo šumom. Zauzima veći deo teritorije opštine Pećinci (38,737 ha)

Opštini Pećinci pripada deo lovišta "Srem" (182 ha – 0,36%), kao i deo lovišta "Posavsko lovište Karakuša" (720 ha – 9,12%).

Ukupna površina lovišta Kupinik podeljena je na šume i šumsko zemljište (5036 ha ili 63,33%), pašnjake i livade (555 ha – 6,98%), njive i vrtove (590 ha – 7,41%), vode save i potoka (kanala) (337 ha – 4,23%) i stalo zemljište (1435 ha – 18,05%).

Bonitet lovišta je utvrđen kroz izradu lovne osnove za period 1997-2007 godine za evropskog jelena, srnu, divlju svinju, zeca, fazana.

Za ostale vrste divljači, koje su stalno ili povremeno prisutne u lovištima ne vrši se ocena boniteta lovišta, ali će se one štiti i loviti tako da se obezbedi maksimalno održavanje prirodne ravnoteže u lovišti i njegovoj najbližoj okolini.



**Tabela 8. Struktura zemljišnih površina, 2006.**

	Opština (km <sup>2</sup> )	Udeo u ukupnoj površini opštine (%)	Udeo opštine u površini istog tipa u okrugu (%)	Okrug (km <sup>2</sup> )	Udeo okruga u površini istog tipa u Srbiji (%)	Srbija (km <sup>2</sup> )
Ukupna površina	489	100		3489		88361
Poljoprivredna površina	344,67	70,53			73,7	
Obradive površine	326,08	66,73		2458,08		42277,76
Obrasla šumska površina	105,06	3,80				



*Place of prosperity*

## 4 Ljudski resursi



### 4.1 Stanovništvo (broj stanovnika i stopa rasta)

**Tabela 9. Uporedni pregled broja stanovnika, podaci iz popisa.**

	1948	1953	1961	1971	1981	1991	2002
Broj stanovnika u opštini*	18800	18567	19289	18490	19284	20087	21506
Promena broja stanovnika u opštini	/	-233	722	-799	794	803	1419
Stopa rasta broja stanovnika u opštini	/						
Broj stanovnika u okrugu*	/						
Stope rasta broja stanovnika u okrugu	/						
Stopa rasta broja stanovnika u Srbiji	/						

\* Broj stanovnika po prethodnoj metodologiji (ranijih popisa – pre 1991. godine)

**Tabela 10. Procenjeni broj stanovnika u periodu 2000-2006.**

	2000	2001	2002	2003	2004	2005	2006
Broj stanovnika u opštini	21262	21340	21418	21891	22262	22309	22303
Ukupna promena broja stanovnika u opštini	/	78	473	371	47		
Stopa rasta broja stanovnika u opštini (%)	/						
Stope rasta broja stanovnika u okrugu (%)	/						
Stopa rasta broja stanovnika u Srbiji (%)	/						

### 4.2 Stanovništvo prema tipu naselja

**Tabela 11. Struktura stanovništva prema tipu naselja, 2002.**

	Opština		Okrug		Srbija	
	Broj	Učešće (%)	Broj	Učešće (%)	Broj	Učešće (%)
Gradsko stanovništvo	0		141260		4225896	
Ostalo stanovništvo	21506		194641		3272105	
Ukupno stanovništvo	21506	100	335901	100	7498001	100

### 4.3 Vitalni događaji

**Tabela 12. Vitalni događaji, 2006.**

	Opština	Okrug	Srbija
Živođeni	178	2870	70997
Živođeni na 1000 stanovnika	8,0	8,6	9,6
Umrli	282	4421	102884
Umrli na 1000 stanovnika	127	13,2	13,9
Prirodni priraštaj	-104	-1551	-31887
Prirodni priraštaj na 1000 stanovnika	-4,7	-4,6	-4,3

Place of prosperity



**Tabela 13. Struktura ženskog stanovništva starog 15 godina i više prema broju živorođene dece, 2002.**

		Opština	Udeo u ukupnom broju žena starih 15 i više god. u opštini (%)
Ukupno		8953	100
Nije rađala		1973	22,04
Rodila	1 dete	468	5,23
	2	3832	42,8
	3	1167	13,03
	4	361	4,03
	5 i više dece	210	2,34

#### 4.4 Stanovništvo prema bračnom stanju

**Tabela 14. Struktura stanovništva starog 15 i više godina prema bračnom stanju i polu, 2002.**

		Opština	Udeo u ukupnom broju stanovnika u opštini (%)
Ukupno		17819	100
Neoženjeni/neudati		4226	23,72
Oženjeni/udati		11099	62,29
Razvedeni		450	2,52
Udovci/udovice		1969	11,05
Nepoznato		81	0,45

#### 4.5 Starosna struktura stanovništva

**Tabela 15. Struktura stanovništva prema starosti i polu, 2002.**

		Opština	Udeo u ukupnom broju stanovnika u opštini (%)
Ukupno stanovništvo	Ukupno	21506	100
	muško	10770	50,08
	žensko	10736	49,92
0-4	Ukupno	1025	4,77
	muško	499	2,32
	žensko	526	2,44
5-9	Ukupno	1207	5,61
	muško	619	2,88
	žensko	588	2,73
10-14	Ukupno	1455	6,76
	muško	786	3,65
	žensko	669	3,11
15-19	Ukupno	1577	7,33
	muško	850	3,95
	žensko	727	3,38
20-24	Ukupno	1394	6,48
	muško	731	3,40
	žensko	663	3,08





25-29	Ukupno	1353	6,29
	muško	732	3,40
	žensko	621	2,89
30-34	Ukupno	1364	6,34
	muško	672	3,12
	žensko	692	3,21
35-39	Ukupno	1650	7,67
	muško	854	3,98
	žensko	796	3,70
40-44	Ukupno	1673	7,78
	muško	886	4,12
	žensko	787	3,66
45-49	Ukupno	1671	7,77
	muško	881	4,10
	žensko	790	3,67
50-54	Ukupno	1393	6,48
	muško	696	3,24
	žensko	697	3,24
55-59	Ukupno	1066	4,96
	muško	510	2,37
	žensko	556	2,58
60-64	Ukupno	1305	6,07
	muško	620	2,88
	žensko	685	3,18
65-69	Ukupno	1361	1,68
	muško	634	2,95
	žensko	727	3,38
70-74	Ukupno	1094	5,09
	muško	510	2,37
	žensko	584	2,72
75-79	Ukupno	505	2,35
	muško	157	0,73
	žensko	348	1,62
80-84	Ukupno	233	1,08
	muško	75	0,35
	žensko	158	0,73
85-89	Ukupno	83	0,38
	muško	22	0,10
	žensko	61	0,28
90-94	Ukupno	23	0,11
	muško	9	0,11
	žensko	14	0,06
95 i više	Ukupno	2	0,01
	muško	-	
	žensko	2	0,01
nepoznato	Ukupno	72	0,33
	muško	27	0,12
	žensko	45	0,21

*Place of prosperity*



**Tabela 16. Struktura stanovništva po osnovnim kontigentima, 2002.**

	Opština, 2002		Opština, 2006*	
	Broj stanovnika	Udeo u ukupnom stanovništvu (%)	Broj stanovnika	Udeo u ukupnom stanovništvu (%)
Predškolski uzrast 0-6	1497	6,96		
Školski uzrast 7-14	2190	10,18		
Radni kontigent 15-64	8090	37,62		
Stanovništvo od 65 godina i više	2299	10,69		
Punoletni 18 i više	17210	80,02		
Žene u fertilnom periodu 15-49	5091	23,67		
Ukupno	21506	100		100

\* procena RZS

1960

**Tabela 17. Starosni indikatori stanovništva, 2006.**

	Opština	Okrug	Srbija
Prosečna starost (godine)	37,98	39,74	40,74
Očekivano trajanje života - muškarci (godine)	69,07	68,71	69,73
Očekivano trajanje života - žene (godine)	75,24	75,21	75,05
Indeks starenja*			

\* Indeks starenja – predstavlja odnos starog (60 i više godina) prema mladom (0-19) stanovništvu

## 4.6 Polna struktura stanovništva

**Tabela 18. Polna struktura stanovništva, 2002.**

	Broj stanovnika u opštini	Struktura stanovništva u opštini (%)	Struktura stanovništva u okrugu (%)	Struktura stanovništva u Srbiji (%)
Muško	10770			
Žensko	10736			
Ukupno	21506	100	100	100

## 4.7 Etnička struktura stanovništva

**Tabela 19. Struktura stanovništva prema etničkoj ili nacionalnoj pripadnosti, 2002.**

	Opština		Okrug		Srbija	
	Broj	Udeo u ukupnom stanovništvu (%)	Broj	Udeo u ukupnom stanovništvu (%)	Broj	Udeo u ukupnom stanovništvu (%)
Srbi	19893	92,50	283861		6212838	
Crnogorci	53	0,25	926		69049	
Jugosloveni	114	0,53	5100		80721	
Albanci	3	0,01	142		61647	
Bošnjaci	2	0,01	44		136087	
Bugari	5	0,02	69		20497	
Bunjevci	-	-	27		20012	
Vlasi	1	0,01	3		40054	
Goranci	9	0,04	55		4581	
Mađari	21	0,09	4236		293299	
Makedonci	43	0,20	666		25847	
Muslimani	22	0,10	298		19503	
Nemci	9	0,04	237		3901	
Romi	669	3,11	3489		108193	
Rumuni	7	0,03	71		34576	
Rusi	10	0,05	116		2588	



Rusini	6	0,03	2044		15905	
Slovaci	89	0,41	9350		59021	
Slovinci	7	0,03	260		5104	
Ukrajinci	2	0,17	1158		5354	
Hrvati	88	0,41	10516		70602	
Česi	1	0,01	95		2211	
Ostali	10	0,05	322		11711	
Neopredeljeni	106	0,49	5386		107732	
Regionalna pripadnost	141	0,65	911		11485	
Nepoznato	195	0,91	6519		75483	
<b>Ukupno</b>	<b>21506</b>	<b>100</b>	<b>335901</b>	<b>100</b>	<b>7498001</b>	<b>100</b>

#### 4.8 Struktura stanovništva prema veroispovesti

**Tabela 20. Struktura stanovništva prema veroispovesti, 2002.**

	Opština		Okrug		Srbija	
	Broj	(%)	Broj	(%)	Broj	(%)
Islamska	31	0,14	384		299658	
Judaistička	-	-	4		785	
Katolička	114	0,53	16783		410976	
Pravoslavna	20733	96,40	289985		6371584	
Protestantska	79	0,37	8968		80837	
Proorijentalnih kultova	-	-	13		530	
Pripada veroispovesti koja nije navedena	1	0,01	269		18768	
Vernik je, ali ne pripada nijednoj veroispovesti	-	-	3		473	
Neizjašenjen	218	1,01	8270		197031	
Nije vernik	33	0,15	803		40068	
Nepoznato	297	1,38	10419		137291	
<b>Ukupno</b>	<b>21506</b>	<b>100</b>	<b>335901</b>	<b>100</b>	<b>7498001</b>	<b>100</b>

#### 4.9 Struktura stanovništva prema maternjem jeziku

**Tabela 21. Struktura stanovništva prema maternjem jeziku, 2002.**

	Opština		Okrug		Srbija	
	Broj	(%)	Broj	(%)	Broj	(%)
Srpski	20764	96,55	313607	93,36	6620699	88,3
Albanski	3	0,01	138	0,04	63835	0,85
Bosanski	2	0,01	26	0,007	134749	1,8
Bugarski	5	0,02	27	0,008	16459	0,22
Vlaški	1	0,00	3	0,001	54818	0,73
Mađarski	6	0,03	2059	0,61	286508	0,04
Makedonski	19	0,08	309	0,09	14355	0,19
Romski	472	2,19	2322	0,69	82242	1,09
Rumunski	5	0,01	50	0,01	35515	0,47
Slovački	67	0,31	8996	2,68	57498	0,77
Hrvatski	34	0,15	2010	0,6	27588	0,37
Ostali jezici	26	0,12	1764	0,52	40858	0,54
Nepoznato	102	0,47	4610	1,37	63877	0,85
<b>Ukupno</b>	<b>21506</b>	<b>100</b>	<b>335901</b>	<b>100</b>	<b>7498001</b>	<b>100</b>

## 4.10 Stanovništvo prema aktivnosti

### 4.10.1 Struktura stanovništva prema aktivnosti i polu

Tabela 22. Struktura stanovništva prema aktivnosti i polu, 2002.

		Opština	Udeo u ukupnom stanovništvu opštine (%)	Udeo u ukupnom stanovništvu pripadaju (%)
Ukupno stanovništvo		21506	100	/
Aktivno stanovništvo	ukupno	9900	46,03	100
	muško	6023	28,006	60,83
	žensko	3877	18,027	39,16
Aktivno stanovništvo koje obavlja zanimanje	ukupno	7850	36,5	79,29
	muško	4974	23,13	50,24
	žensko	2876	13,37	29,05
Lica sa ličnim prihodom	ukupno	3174	14,76	32,06
	muško	1654	7,69	16,71
	žensko	1520	7,06	15,36
Izdržavano stanovništvo	ukupno	8408	39,08	84,89
	muško	2898	13,47	29,27
	žensko	5566	25,88	56,22
Lica u inostranstvu do 1 god.	ukupno	28	0,01	0,28
	na radu	18	0,08	0,18
	članovi porodice	10	0,01	0,10

### 4.10.2 Struktura aktivnog stanovništva prema vrsti zanimanja i oblasti delatnosti

Tabela 23. Struktura aktivnog stanovništva koje obavlja zanimanje prema zanimanju i polu, 2002.

		Ukupno	Zakonodavci, funkcioneri, rukovodioci	Stručnjaci	Stručni saradnici i tehničari	Službenici	Uslužni radnici i trgovci	Radnici u poljoprivredi, ribarstvu i šumarstvu	Zanatlije i srodni radnici	Rukovaoci mašinama i uređajima i monterima	Osnovna jedinstvena zanimanja	Vojna lica	Nepoznato
Ukupno*	U	6494	199	188	677	253	463	2739	561	714	551	-	149
	M	3952	155	94	291	141	118	1659	516	505	359	-	114
	Ž	2542	44	94	386	112	275	1080	45	209	192	-	35
Poljoprivreda, lov i šumarstvo	U	3399	36	19	116	58	12	2734	83	144	196	-	1
	M	2179	35	12	61	34	4	1654	81	144	153	-	1
	Ž	1220	1	7	55	24	8	1080	2	-	43	-	-
Ribarstvo	U	1	-	-	-	-	-	-	1	-	-	-	-
	M	1	-	-	-	-	-	-	1	-	-	-	-
	Ž	-	-	-	-	-	-	-	-	-	-	-	-
Vađenje ruda i kamena	U	3	-	-	-	-	-	-	2	1	-	-	-
	M	2	-	-	-	-	-	-	1	1	-	-	-
	Ž	1	-	-	-	-	-	-	1	-	-	-	-
Prerađivačka industrija	U	1067	32	18	106	49	32	3	221	456	124	-	26
	M	710	28	12	68	32	19	3	189	253	85	-	21
	Ž	357	4	6	38	17	13	-	32	203	39	-	5
Energetika	U	19	-	1	6	2	-	-	10	-	-	-	-
	M	15	-	1	4	-	-	-	10	-	-	-	-

	Ž	4	-	-	2	2	-	-	-	-	-	-	-
Građevinarstvo	U	166	6	2	38	1	3	-	70	3	43	-	-
	M	137	5	2	19	-	1	-	68	2	40	-	-
	Ž	29	1	-	19	1	2	-	2	1	3	-	-
Trgovina	U	486	41	5	1	24	269	1	74	29	28	-	14
	M	246	36	2	0	17	71	1	68	26	14	-	11
	Ž	240	11	3	1	7	198	-	6	3	14	-	3
Hoteli i restorani	U	88	21	-	24	1	35	-	4	-	3	-	-
	M	61	20	-	13	1	23	-	3	-	1	-	-
	Ž	27	1	-	11	-	12	-	1	-	2	-	-
Saobraćaj, skladištenje i veze	U	146	15	-	24	18	3	-	19	47	19	-	1
	M	116	12	-	8	10	2	-	19	47	17	-	1
	Ž	30	3	-	16	8	1	-	-	-	2	-	-
Finansijsko posredovanje	U	29	3	2	11	6	6	-	-	-	1	-	-
	M	10	2	-	6	-	2	-	-	-	-	-	-
	Ž	19	1	2	9	6	-	-	-	-	1	-	-
Nekretnine i poslovne aktivnosti	U	166	5	5	60	9	26	-	33	9	18	-	1
	M	100	4	5	29	6	8	-	33	9	6	-	-
	Ž	66	1	-	31	3	18	-	-	-	12	-	1
Državna uprava i odbrana	U	273	24	12	130	44	50	-	3	4	5	-	1
	M	140	11	7	42	22	50	-	3	4	1	-	-
	Ž	133	13	5	82	22	-	-	-	-	10	-	1
Obrazovanje	U	211	2	57	88	6	12	-	2	3	40	-	1
	M	101	1	20	72	1	-	-	2	1	3	-	1
	Ž	110	1	37	16	5	12	-	-	2	37	-	-
Zdravstveni i socijalni rad	U	198	-	44	100	9	9	-	1	7	28	-	-
	M	35	1	12	11	1	1	-	1	7	1	-	-
	Ž	163	7	32	81	8	8	-	-	-	27	-	-
Komunalne, društvene i lične delatnosti	U	48	3	21	6	3	6	1	4	1	2	-	1
	M	37	4	20	-	3	3	1	3	1	1	-	1
	Ž	11	-	3	-	-	3	-	3	-	2	-	-
Privatna domaćinstva sa radnicima	U	-	-	-	-	-	-	-	-	-	-	-	-
	M	-	-	-	-	-	-	-	-	-	-	-	-
	Ž	-	-	-	-	-	-	-	-	-	-	-	-
Eksteritorijalne organizacije i tela	U	-	-	-	-	-	-	-	-	-	-	-	-
	M	-	-	-	-	-	-	-	-	-	-	-	-
	Ž	-	-	-	-	-	-	-	-	-	-	-	-
Nepoznato	U	251	6	2	26	23	4	-	34	10	43	-	103
	M	195	4	1	14	14	4	-	34	10	36	-	78
	Ž	56	2	1	12	9	-	-	-	-	7	-	25

\*U – ukupno; M – muškarci; Ž – žene.

#### 4.11 Obrazovna struktura stanovništva

**Tabela 24. Struktura stanovništva starog 15 i više godina prema školskoj spremi i pismenosti, 2002.**

	Opština (broj)			Opština (%)			Srbija (%)		
	uku- pno	muš- karci	žene	uku- pno	muš- karci	žene	uku- pno	muš- karci	žene
Ukupno stanovništvo (>15)	17819	8866	8953	100	100	100	6321 231	3041 667	3279 564
Bez školske spreme	927	259	668	5,20	2,92	7,46	3575 52	7699 5	2805 57
	559	141	418	3,14	1,59	4,67	2270 39	3301 1	1940 28
1-3 razreda osnovne škole	572	235	337	3,21	2,65	3,76	1261 27	3751 7	8861 0



	5	3	2	0,03	0,03	0,02	2863	774	2089
4-7 razreda osnovne škole	3697	1509	2188	20,7 5	24,6 8	24,4 4	8968 47	3740 16	5228 31
Osnovno obrazovanje	4960	2376	2584	27,8 3	26,8	28,8 6	1509 462	6986 92	8107 70
Srednje obrazovanje	6637	3908	2729	37,2 5	44,0 8	30,4 8	2596 348	1401 683	1194 665
Više obrazovanje	435	207	228	2,44	2,33	2,55	2850 56	1501 88	1348 68
Visoko obrazovanje	346	211	135	1,94	2,38	1,51	4119 44	2230 97	1888 47
Nepoznato	245	161	84	1,37	1,81	0,94	1378 95	7947 9	5841 6
Nepismeni ukupno	19274	9652	9622	2,98	1,56	4,40	6761 061	3267 118	3493 943

## 4.12 Porodice i domaćinstva

### 4.12.1 Porodice

Tabela 25. Struktura porodica prema broju dece, 2002.

	Opština	Udeo u ukupnom broju porodica u opštini (%)
Broj porodica - ukupno	6306	100
Broj porodica bez dece	1958	31,05
Broj porodica sa decom	4348	68,95
Broj porodica sa 1 detetom	1889	29,95
Broj porodica sa 2 deteta	2006	31,81
Broj porodica sa 3 deteta	396	6,2
Broj porodica sa 4 deteta	39	0,61
Broj porodica sa 5 i više dece	18	0,28
Broj porodica sa decom mlađom od 25 godina	3503	55,55
Broj dece mlađe od 25 godina	6110	/
Prosečan broj dece mlađe od 25 godina po porodici	-	/

Tabela 26. Struktura porodica prema tipu, 2002.

	Opština	Udeo u ukupnom broju porodica u opštini (%)
Broj porodica - ukupno	6306	100
Bračni par bez dece	1958	31,05
Bračni par sa decom	3598	57,06
Majka sa decom	351	5,57
Otac sa decom	199	3,15

## 4.12.2 Domaćinstva



Tabela 27. Struktura domaćinstava prema broju članova, 2002.

		Broj	Udeo u ukupnom broju domaćinstava u opštini (%)
Domaćinstva u opštini	ukupno	6796	100
	sa 1 članom	1206	17,74
	2	1555	22,88
	3	1199	17,64
	4	1448	21,31
	5	772	11,36
	6	440	6,47
	7	132	1,94
	8	31	0,46
	9	9	0,13
	10 i više	4	0,06
Prosečan broj članova domaćinstva	Opština	3,16	/
	Okrug	3,02	/
	Srbija	2,97	/

## 4.13 Migracije stanovništva

### 4.13.1 Doseljenici

Tabela 28. Broj doseljenika po vremenskim periodima.

		Broj doseljenika u opštini	Udeo u ukupnom broju doseljenika u opštini (%)	Udeo u ukupnom broju stanovnika u opštini (%)
Ukupan broj stanovnika			/	21506
Od rođenja stanuje u istom mestu			/	
Doseljenici	Ukupno	9418	100	43,8
	1940 i ranije	82	2,13	0,38
	1941-1945	56	1,46	0,26
	1946-1960	1171	30,49	5,44
	1961-1970	1105	28,77	5,14
	1971-1980	1437	37,41	6,68
	1981-1990	1726	44,94	8,02
	1991-2002	3841	100	17,86
	Nepoznato			

Tabela 29. Struktura doseljenika prema području sa kojeg su doseljeni, 1940-2002.

		Opština	Udeo u ukupnom broju doseljenika u opštini (%)
Doseljenici - ukupno		9618	100
Doseljenici iz	Srbije - ukupno	6577	68,38
	drugog mesta iste opštine	1618	16,82
	Centralne Srbije	13385	
	Vojvodine	1481	15,40
	Kosova i Metohije	93	0,97
	Crne Gore	49	0,51
	Bosne i Hercegovine	1119	5,20
	Hrvatske	1614	16,78
	Makedonije	43	0,44
	Slovenije	21	0,21



	ostalih država	102	1,06
	nepoznato	93	0,97

#### 4.13.2 Dnevne migracije



**Tabela 30. Dnevne migracije prema tipu migranata, 2002.**

		Opština	Udeo u ukupnom broju dnevnih migranata (%)
Dnevni migranti - ukupno		3947	100
Dnevni migranti koji obavljaju zanimanje	ukupno	2686	68,05
	u drugom naselju iste opštine	961	24,35
	u drugoj opštini	1696	42,97
	u drugoj državi	-	-
	nepoznato	-	-
Dnevni migranti koji se školuju	ukupno	1261	31,95
	učenici	1058	26,81
	studenti	203	5,14
	u drugom naselju iste opštine	615	15,58
	u drugoj opštini	630	15,96
	u drugoj državi	-	-
	nepoznato	-	-

**Tabela 31. Dnevne migracije stanovništva koje obavlja zanimanje prema tipu delatnosti, 2002.**

	Opština	Udeo u ukupnom broju dnevnih migranata (%)
Ukupno - dnevni migranti	2686	100
Poljoprivreda, lov i šumarstvo	203	7,56
Ribarstvo	-	-
Vađenje ruda i kamena	2	0,07
Prerađivačka industrija	896	33,36
Energetika (el.energija, gas, voda)	40	1,49
Građevinarstvo	138	5,14
Trgovina i opravka motornih vozila	344	12,81
Hoteli i restorani	49	1,82
Saobraćaj, skladištenje i veze	250	9,31
Finansijsko posredovanje	24	0,89
Nekretnine i ostale poslovne aktivnosti	112	4,17
Državna uprava i odbrana i socijalno osiguranje	168	6,25
Obrazovanje	76	2,83
Zdravstveni i socijalni rad	215	8,00
Komunalne, društvene i lične delatnosti	52	1,93
Privatna domaćinstva sa zaposlenim licima	-	-
Eksteritorijalne organizacije i tela	-	-
Nepoznato	117	4,35

*Place of prosperity*



## 5 Stambeni resursi

### 5.1 Stambena statistika



**Tabela 32. Struktura stambenih jedinica, 2007.**

		Opština	Udeo u ukupnom broju (%)
Broj stambenih jedinica	ukupno	7500	100
	porodične kuće	7000	93,33
	stanovi	500	6,66
Broj stanovnika u stambenim jedinicama	ukupno	21506	100
	porodične kuće	19506	90,7
	stanovi	2000	9,3

**Tabela 33. Uporedni pregled broja stanova po popisima.**

		1971	1981	1991	2002
Broj stanova u opštini		5038	6069	6511	7054
Opština	broj stanova na 100 stanovnika				
	porast broja stanova (%)	/			
Okrug	broj stanova na 100 stanovnika				
	porast broja stanova (%)	/			
Srbija	broj stanova na 100 stanovnika				
	porast broja stanova (%)	/			

**Tabela 34. Broj i površina stanova, drugih nastanjenih prostorija, kolektivnih stanova i nastanjena lica, 2002.**

	Opština		Okrug prosek	Srbija prosek
	Ukupan broj/površina	Prosek po stanu		
Broj stanova	7602	/	/	/
Površina stanova (m <sup>2</sup> )	546813			
Broj lica u stanovima	21394			
Broj drugih nastanjenih prostorija	94	/	/	/
Površina drugih nastanjenih prostorija (m <sup>2</sup> )	947			
Broj lica u drugim nastanjenim prostorijama	94			
Broj kolektivnih stanova	1	/	/	/
Površina kolektivnih stanova	1360			
Broj lica u kolektivnim stanovima	98			

**Tabela 35. Struktura kolektivnih stanova, 2002.**

	Opština	Okrug
Ukupan broj kolektivnih stanova	1	34
Baraka za smeštaj radnika	-	4
Dom ili hotel za samce	-	2
Studentski, đачki dom i internat	-	1
Dom za decu i omladinu ometenu u razvoju	-	-
Dom za socijalno ugroženu decu	-	-
Dom za penzionere, stare i iznemogle	-	1
Dom za odrasle invalide	-	-
Manastirski, samostanski konak	-	13
Ostali kolektivni stanovi	1	13

**Tabela 36. Struktura stanova prema vrsti i opremljenosti, 2002.**

	Opština	Udeo u ukupnom broju stanova u opštini (%)	Prosečna površina stana (m <sup>2</sup> )		
			Opština	Okrug	Srbija
Stanovi - ukupno	7054	100	517400	8019872	181206446
Stanovi u vlasništvu fizičkih lica	6951	98,54	512075	110112	178112419
Vrsta stana	posebne sobe	59	1710	844	543433
	garsonjere i 1-sobni	846	23385	14684	16321319
	2-sobni	2013	111621	36168	56289664
	3-sobni	2029	145303	32816	54570901
	4-sobni	1153	105079	16674	27261496
	5 i više sobni	914	126302	11070	252214536
Broj stanova opremljenih	vodovodom	6263	473460	103335	167219922
	el. strujom	6909	512194	111103	179942640
	kupatilom	7054	517400		
	nužnikom	7054	517400		

**Tabela 37. Struktura stanova prema godini izgradnje, 2002.**

	Opština	Udeo u ukupnom broju stanova u opštini (%)	Prosečna površina stana (m <sup>2</sup> )			
			Opština	Okrug	Srbija	
Stanovi - ukupno	7054	100	517400	8019872	181206446	
Stanovi izgrađeni	do 1918. godine	308	16754	503240	8945173	
	1919-1945	605	33018	534233	13327327	
	1946-1960	742	42573	759344	18640781	
	1961-1970	885	57075	1248530	33140692	
	1971-1975	704	52758	897986	24497067	
	1976-1980	998	82656	1190655	20120701	
	1981-1985	1015	86866	1006829	18467142	
	1986-1990	872	74795	873226	9012227	
	1991-1995	329	26019	382458	8674775	
	1996-2000	316	24116	412487	1409641	
	2001	32	0,45	2523	51069	1409641
	1. kvartal 2002.	4	0,06	230	8686	284219

**Tabela 38. Struktura nastanjenih stanova prema broju domaćinstava i lica, 2002.**

	Opština	Udeo u ukupnom broju stanova u opštini (%)
Nastanjeni stanovi -ukupno	6338	89,85
Stanovi u kojima stanuje	1 domaćinstvo	3925
	2 domaćinstva	185
	3 i više domaćinstava	13
	1 lice	945
	2	996
	3	713
	4	785
	5	384
	6	210
	7 i više lica	91



**Tabela 39. Stambene jedinice prema nivou opremljenosti infrastrukturom, 2007.**

	Opština (%)	Okrug (%)	Srbija (%)
Procenat stambenih jedinica priključenih na elektrodistributivnu mrežu	100		
Procenat stambenih jedinica priključenih na vodovodnu mrežu	100		
Procenat stambenih jedinica priključenih na kanalizacionu mrežu	23		
Procenat stambenih jedinica priključenih na gas	-		
Procenat stambenih jedinica sa daljinskim grejanjem	10		
Procenat stambenih jedinica priključenih na telefonsku mrežu	90		

## 5.2 Stambena izgradnja

# PEĆINCI

**Tabela 40. Novoizgrađene stambene jedinice, pregled po godinama.**

		1991	2002	2005	2006	2007
Novoizgrađeni stambeni objekti (individualno stanovanje)	ukupno					
	porodične kuće					
	udeo porodičnih kuća (%)					
Novoizgrađene stambene jedinice (kolektivno stanovanje)	ukupno					
	porodične kuće					
	udeo porodičnih kuća (%)					
Prosečna veličina novoizgrađenih stambenih jedinica (m <sup>2</sup> )						

**Tabela 41. Stambena izgradnja, 2006.**

	Opština	Okrug	Srbija
Broj stanova – ukupno	39	1130	49449
Broj završenih stanova	7	459	18162
Broj nezavršenih stanova	32	671	31287
Prosečna površina završenih stanova (m <sup>2</sup> )	1499	43019	1308650
Broj izgrađenih stanova na 1000 stanovnika	0,3	1,4	2,5

**Tabela 42. Vrednost izvedenih građevinskih radova, 2006.**

	Opština (€)*	Udeo u vrednosti svih građevinskih radova (%)
Vrednost izvedenih građevinskih radova - ukupno	545576	100
Stambena izgradnja - ukupno	21914	39,43
Stambena izgradnja u privatnoj svojini	21914	39,43
Stambena izgradnja u ostalim oblicima svojine	-	-

\* po prosečnom srednjem kursu NBS za 2006. godinu

## 5.3 Cene na tržištu

# Place of prosperity

**Tabela 43. Cene stanova na tržištu, 2008.**

Veličina stambene jedinice	Lokacija	Cena (€/m <sup>2</sup> )
Garsonjera	centar	400
	periferija	350
Jednosobni	centar	380
	periferija	350
Dvosobni	centar	380



	periferija	350
Trosobni	centar	370
	periferija	350
Preko tri sobe	centar	360
	periferija	350
Kuće	centar	400
	periferija	



**Tabela 44. Cene stanova novogradnje, II polugodište 2007.**

	Opština	Beograd	Srbija (prosek)
Prosečna površina stanova (m <sup>2</sup> )	59	7,1	57
Cena stana (€/m <sup>2</sup> )	545,74	1548,37	1149,70
Cena građevinskog zemljišta (€/m <sup>2</sup> )	78,76	417,40	279,08
Cena građenja (€/m <sup>2</sup> )	396,72	903,31	693,11
Ostali troškovi (€/m <sup>2</sup> )	70,25	227,65	177,51



*Place of prosperity*

## 6 Privreda

### Privredna struktura

#### 6.1 Privredna struktura po delatnostima



Tabela 45. Broj preduzeća po delatnostima i veličini, 2008.

	Broj preduzeća				Udeo u ukupnom broju preduzeća istog sektora (%)			Udeo u ukupnom broju preduzeća (%)
	velika	srednja	mala	ukupno	velika	srednja	mala	
UKUPNO		82	32	114				100
Poljoprivreda i lov		21	12					
Šumarstvo								
Vodoprivreda								
Ribarstvo								
Vađenje ruda i kamena								
Proizvodnja prehrambenih proizvoda pića i duvana		6						
Proizvodnja tekstila i tekstilnih proizvoda		3						
Prerada kože i proizvodnja predmeta od kože		1						
Prerada drveta i proizvodi od drveta		1						
Proizvodnja celuloze, papira i izdavačka delatnost i štampanje		1						
Proizvodnja koksa i derivata nafte		-						
Proizvodnja hemijskih proizvoda i veštačkih i sintetičkih vlakana		2						
Proizvodnja proizvoda od gume i od plastičnih masa		1						
Proizvodnja proizvoda od ostalih nemetalnih minerala		-						
Proizvodnja metala i metalnih proizvoda		7						
Proizvodnja mašina i uređaja		-						
Proizvodnja električnih i optičkih uređaja		-						
Proizvodnja saobraćajnih sredstava		1						
Ostala prerađivačka industrija		-						
Prerađivačka industrija - ukupno		-						
Proizvodnja i snabdevanje el. energijom, gasom i vodom		-						
Građevinarstvo		3						
Trgovina na veliko i malo i opravka motornih vozila i predmeta za ličnu upotrebu		21	20					



Hoteli i restorani	1						
Saobraćaj, skladištenje i veze	4						
Finansijsko posredovanje	1						
Aktivnosti u vezi sa nekretninama, iznajmljivanje i poslovne aktivnosti	1						
Državna uprava i odbrana i obavezno socijalno osiguranje	1						
Obrazovanje	4						
Zdravstveni i socijalni rad	1						
Ostale komunalne, društvene i lične uslužne aktivnosti	1						
Eksteritorijalne organizacije i tela	-						

**Tabela 46. Broj radnika u preduzećima po delatnosti i veličini preduzeća, 2008.**

	Broj radnika u preduzećima				Udeo u ukupnom broju radnika istog sektora (%)			Udeo u ukupnom broju radnika (%)
	velika	srednja	mala	ukupno	velika	srednja	mala	
UKUPNO								100
Poljoprivreda i lov								
Šumarstvo								
Vodoprivreda								
Ribarstvo								
Vađenje ruda i kamena								
Proizvodnja prehrambenih proizvoda pića i duvana								
Proizvodnja tekstila i tekstilnih proizvoda								
Prerada kože i proizvodnja predmeta od kože								
Prerada drveta i proizvodi od drveta								
Proizvodnja celuloze, papira i izdavačka delatnost i štampanje								
Proizvodnja koksa i derivata nafte								
Proizvodnja hemijskih proizvoda i veštačkih i sintetičkih vlakana								
Proizvodnja proizvoda od gume i od plastičnih masa								
Proizvodnja proizvoda od ostalih nemetalnih minerala								
Proizvodnja metala i metalnih proizvoda								
Proizvodnja mašina i uređaja								
Proizvodnja električnih i optičkih uređaja								
Proizvodnja saobraćajnih sredstava								
Ostala prerađivačka industrija								
Prerađivačka industrija - ukupno								
Proizvodnja i snabdevanje el. energijom, gasom i vodom								



Građevinarstvo									
Trgovina na veliko i malo i opravka motornih vozila i predmeta za ličnu upotrebu									
Hoteli i restorani									
Saobraćaj, skladištenje i veze									
Finansijsko posredovanje									
Aktivnosti u vezi sa nekretninama, iznajmljivanje i poslovne aktivnosti									
Državna uprava i odbrana i obavezno socijalno osiguranje									
Obrazovanje									
Zdravstveni i socijalni rad									
Ostale komunalne, društvene i lične uslužne aktivnosti									
Eksteritorijalne organizacije i tela									

**Tabela 47. Struktura preduzeća, ustanova i drugih pravnih lica prema oblasti delatnosti, stanje 31.12.2007.**

	Opština	Udeo u ukupnom broju preduzeća (%)
UKUPNO		100
Industrija i rudarstvo		
Poljoprivreda i ribarstvo		
Šumarstvo		
Vodoprivreda		
Građevinarstvo		
Saobraćaj i veze		
Trgovina		
Ugostiteljstvo i turizam		
Zanatsvo i lične usluge		
Stambeno-komunalne delatnosti		
Finansijske i druge usluge		
Obrazovanje i kultura		
Zdravstvo i socijalna zaštita		
Društveno-političke zajednice i organizacije		

**Tabela 48. Struktura preduzetničkih radnji po delatnostima, 2008.**

	Broj preduzetničkih radnji	Udeo u ukupnom broju preduzetničkih radnji (%)	Broj radnika u preduzetničkim radnjama	Udeo u ukupnom broju radnika u radnjama (%)
UKUPNO		100		100
Poljoprivreda i lov				
Šumarstvo				
Vodoprivreda				
Ribarstvo				
Vađenje ruda i kamena				
Proizvodnja prehrambenih proizvoda pića i duvana				
Proizvodnja tekstila i tekstilnih proizvoda				
Prerada kože i proizvodnja predmeta od kože				
Prerada drveta i proizvodi od drveta				
Proizvodnja celuloze, papira i				



izdavačka delatnost i štampanje				
Proizvodnja koksa i derivata nafte				
Proizvodnja hemijskih proizvoda i veštačkih i sintetičkih vlakana				
Proizvodnja proizvoda od gume i od plastičnih masa				
Proizvodnja proizvoda od ostalih nemetalnih minerala				
Proizvodnja metala i metalnih proizvoda				
Proizvodnja mašina i uređaja				
Proizvodnja električnih i optičkih uređaja				
Proizvodnja saobraćajnih sredstava				
Ostala prerađivačka industrija				
Prerađivačka industrija - ukupno				
Proizvodnja i snabdevanje el. energijom, gasom i vodom				
Građevinarstvo				
Trgovina na veliko i malo i opravka motornih vozila i predmeta za ličnu upotrebu				
Hoteli i restorani				
Saobraćaj, skladištenje i veze				
Finansijsko posredovanje				
Aktivnosti u vezi sa nekretninama, iznajmljivanje i poslovne aktivnosti				
Obrazovanje				
Zdravstveni i socijalni rad				
Ostale komunalne, društvene i lične uslužne aktivnosti				

**Tabela 49. Struktura preduzetničkih radnji prema oblicima organizovanja, stanje 12.04.2006.**

	Opština	Udeo u ukupnom broju preduzetničkih radnji (%)
UKUPNO		100
Samostalne radnje		
Ortačke radnje		
Radnje čiji je osnivač u radnom odnosu ili penzioner		

**Tabela 50. Struktura aktivnog stanovništva koje obavlja zanimanje po delatnostima, 2002.**

	Opština	Udeo u ukupnom broju aktivnog stanovništva (%)
Aktivno stanovništvo - ukupno	7850	100
Poljoprivreda, lov i šumarstvo	3476	44,28
Ribarstvo	1	0,01
Vađenje ruda i kamena	6	0,07
Prerađivačka industrija	1360	17,32
Energetika (el.energija, gas, voda)	50	0,64
Građevinarstvo	269	3,43
Trgovina i opravka motornih vozila	697	8,88
Hoteli i restorani	106	1,35
Saobraćaj, skladištenje i veze	328	4,18





Finansijsko posredovanje	47	0,60
Nekretnine i ostale poslovne aktivnosti	206	2,62
Državna uprava i odbrana i socijalno osiguranje	274	3,49
Obrazovanje	243	3,09
Zdravstveni i socijalni rad	345	4,39
Komunalne, društvene i lične delatnosti	102	1,30
Privatna domaćinstva sa zaposlenim licima	-	-
Eksteritorijalne organizacije i tela	-	-
Nepoznato	340	4,33



## 6.2 Industrija

Opština Pećinci je, koristeći svoj dobar geografski i saobraćajni položaj, te blizinu milionskog tržišta glavnog grada, postala lider u privlačenju direktnih investicija sa razvijenom infrastrukturom i tržištem kvalitetne radne snage. U poslednje četiri godine u opštinu Pećinci došlo je preko 200 miliona evra direktnih investicija, što je svrstava na prvo mesto u Srbiji po visini investicija po glavi stanovnika. Ubrzani razvoj započeo je formiranjem Radne zone u Šimanovcima, a veoma je važno i to što vlada sve veće interesovanje za investiranje u ostala mesta opštine, a ne samo u Šimanovce i Pećince.

Među kompanijama koje su investirale svoj kapital u opštinu Pećinci nalaze se: JUB ( proizvodnja i distribucija boja), ITM Group (distributivni centar), PFI studio ( kinematografska delatnost), Trimo (proizvodnja panel ploča), Doncafe Group ( prerada i distribucija kafe), Lagermaks ( skladište robe za veleprodaju), Natura coop ( skladište i primarna prerada poljoprivrednih proizvoda), Albon ( izrada alatnih mašina), Termomont ( proizvodnja grejnih tela), Doming ( proizvodnja grejnih tela), Kleemann ( proizvodnja lifova), Polino ( proizvodnja dečije obuće), MGM ( distributivni centar za nerđajući čelik), Peshovic (proizvodnja ventila i slavina), Đurđević ( mesna, prerađivačka industrija), a pećinačka fabrika šećera je privatizovana, nakon čega su proizvodni kapaciteti uvećani.

Kompanije koje grade svoje proizvodne pogone i koje će, u narednom periodu, početi sa radom su: Perutnina Ptuj ( mesna, prerađivačka industrija), Selak ( naučno-istraživački centar), Štark (konditorska industrija), Spirograf ( proizvodnja kancelarijske opreme), Fornetti (proizvodnja mini peciva), Poz ( krovni prozori i okovi za građevinu), Slovkom ( građevinska industrija).

*Place of prosperity*

## 6.3 Poljoprivreda



**Tabela 51. Struktura poljoprivrednog stanovništva prema posedovanju poljoprivrednog gazdinstva, polu i aktivnosti, 2002.**

		Opština	Udeo u ukupnom stanovništvu opštine (%)	Udeo u polj. stanovništvu opštine (%)
Stanovništvo - ukupno		21506	100	/
Poljoprivredno stanovništvo	Ukupno	5029		100
	Muško	2697		
	Žensko	2332		
Polj. stanovništvo sa gazdinstvom	Ukupno	801		
	Muško	600		
	Žensko	201		
Aktivno poljoprivredno stanovništvo koje obavlja zanimanje	Ukupno	3006		
	Muško	1859		
	Žensko	1147		
Individulani poljoprivrednici	Ukupno	2655		
	Muško	1568		
	Žensko	1078		
Izdržavano poljoprivredno stanovništvo	Ukupno	2023		
	Muško	838		
	Žensko	1185		

**Tabela 52. Struktura poljoprivrednih gazdinstava prema veličini, 2002.**

		Opština	Udeo u ukupnom broju gazdinstava (%)	Udeo u ukupnom broju polj. gazdinstava (%)
Gazdinstva – ukupno		3915	100	/
Nepoljoprivredna gazdinstva		2277	58,16	/
Mešovita gazdinstva		695	17,75	/
Gazdinstva bez prihoda		142	3,62	/
Poljoprivredna gazdinstva	ukupno	801	20,46	100
	bez zemljišta	1	0,02	0,12
	do 0,1 ha	5	0,13	0,62
	0,1 – 1 ha	37	0,94	4,62
	1 – 5 ha	85	2,17	10,61
	5 – 10 ha	113	2,89	14,11
	10 – 20 ha	38	0,97	4,74
	Preko 20 ha	22	0,02	2,75

*Place of prosperity*



**Tabela 53. Struktura ukupne poljoprivredne površine u opštini prema načinu korišćenja, 2006.**

		Opština (ha)	Udeo u ukupnoj polj. površini (%)
Površina – ukupno			/
Poljoprivredna površina – ukupno		34690	100
Oranice i bašte	ukupno	31667	91,28
	žito	21409	61,71
	ind. bilje	3318	9,56
	povrtno bilje	3373	9,72
	krmno bilje	1739	5,01
voćnjaci		210	0,60
vinogradi		20	0,06
livade		799	2,30
pašnjaci		1106	3,19
Ribnjaci, trstici i bare		888	0,25

**Tabela 54. Struktura poljoprivredne površine privatnih gazdinstava u opštini prema načinu korišćenja, 2006.**

		Opština (ha)	Udeo u ukupnoj polj. površini privatnih gazdinstava (%)
Površina – ukupno			/
Poljopriv. površina privatnih gazdinstava – ukupno		28304	100
Oranice i bašte	ukupno	27356	96,65
	žito	19447	68,71
	ind. bilje	2169	7,66
	povrtno bilje	3373	11,92
	krmno bilje	1688	5,96
voćnjaci		210	0,74
vinogradi		20	0,07
livade		427	1,51
pašnjaci		282	0,99
Ribnjaci, trstici i bare		9	0,03

**Tabela 55. Proizvodnja pojedinih ratarskih kultura, industrijskog, povrtnog i krmnog bilja, 2006.**

	Ukupan prinos u opštini (t)	Udeo u ukupnom prinosu Srbije (%)	Prosečan prinos u opštini (kg/ha)	Prosečan prinos u okrugu (kg/ha)	Prosečan prinos u Srbiji (kg/ha)
Pšenica	17187		3334	4589	4213
Kukuruz	85022		4971	7319	7216
Šećerna repa	24039		51038	48762	48210
Suncokret	3067		1613	2008	1773
Pasulj	460		1164	1319	1294
Krompir	5663		10932	12212	11402
Detelina	2260		5650	6032	4533
Lucerka	6091		5022	6764	6003
Livade (seno)	1343		2027	1672	1925
Pašnjaci (seno)	536		624	664	584

**Tabela 56. Proizvodnja voća i grožđa, 2006.**

	Broj rodni stabala/rodni čokota u opštini	Ukupan prinos u opštini (t)	Udeo opštine u ukupnom prinosu Srbije (%)	Prosečan prinos u opštini (kg/stablo ili kg/čokot)	Prosečan prinos u okrugu (kg/stablo ili kg/čokot)	Prosečan prinos u Srbiji (kg/stablo ili kg/čokot)
Jabuka	18530	458		24,7	18,0	13,4
Šljiva	50850	646		12,7	10,7	7,1
Grožđe	60	52		0,9	1,1	0,7

**Tabela 57. Broj stoke, stanje 01.12.2006.**

		Opština	Udeo u ukupnom broju u okrugu (%)	Udeo u ukupnom broju u Srbiji (%)
Goveda	ukupno	5100		
	krave i steone junice	2327		
Svinje	ukupno	29958		
	krmače i suprasne nazimice	5164		
Ovce	ukupno	2966		
	ovce za priplod	1800		
Živina	ukupno	90864		

**Tabela 58. Prosečan broj stoke, stanje 01.12.2006.**

	Opština	Okrug	Srbija
Broj goveda na 100 ha obradive površine	16	13	26
Broj svinja na 100 ha oranične površine	93	100	96
Broj ovaca na 100 ha poljoprivredne površine	9	11	31

**Tabela 59. Prodaja i otkup poljoprivrednih proizvoda, 2006.**

	Opština	Udeo u ukupnom prometu u okrugu (%)	Udeo u ukupnom prometu u Srbiji (%)
Pšenica (t)	1355		
Kukuruz (t)	817		
Pasulj (t)	-		
Krompir (t)	-		
Jabuke (t)	-		
Šljive (t)	-		
Grožđe (t)	-		
Goveda (t)	-		
Svinje (t)	-		
Jaja (komada)	-		
Mleko (l)	2251		

*Place of prosperity*

## 6.4 Šumarstvo



**Tabela 60. Pošumljene površine i posečena drvena masa, 2006.**

		Opština	Udeo u Srbiji (%)
Ukupna površina opštine (ha)			
Obrasla šumska površina (ha)		8307	
Pošumljeno u šumi (ha)	lišćarima	70,72	
	četinarima	-	
Pošumljeno van šume (ha)	lišćarima	-	
	četinarima	-	
Posečena drvena masa – ukupno (m <sup>3</sup> )	lišćara	32950	
	četinara	-	
Posečana drvena masa – tehničko drvo (%)	lišćara	64	
	četinara	-	

## 6.5 Ukupan obim proizvodnje

## 6.6 Preduzeća prema broju zaposlenih

**Tabela 61. Veličina preduzeća prema broju zaposlenih, 2007.**

Broj preduzeća	Opština	Udeo u ukupnom broju preduzeća u opštini (%)
0 (samozaposleni)		
1-10		
11-50		
51-100		
101-250		
251-500		
501-1000		
1001-5000 zaposlenih		
preko 5000 zaposlenih		
nerazvrstani*		
UKUPNO		100

## 6.7 Makroekonomski pokazatelji

**Tabela 62. Struktura narodnog dohotka po delatnostima, 2005.**

	Opština (€)*	Struktura nar. dohotka u opštini (%)	Okrug (€)	Struktura nar. dohotka u okrugu (%)	Srbija (€)	Struktura nar. dohotka u Srbiji (%)
Ukupno	31197,79	100	371895,74		10745414,9	
Po stanovniku	1398,82	/	1102,84		1444,13	
Nivo u odnosu na Srbiju - ukupno (%)	96,9	/	76,4		100	
Nivo u odnosu na Srbiju - po stanovniku (%)	15970,95		139521,135		13455788,6	
Poljoprivreda, lov, šumarstvo i vodoprivreda	-		2,84		4572,37	
Ribarstvo	-		1496,96		532031,99	
Vađenje ruda i kamena	9272,3		70857,80		2916976,06	
Prerađivačka industrija	988,16		39222,75		207143,73	



Proizv. i snabdev. energijom, gasom i vodom	411,58	16105,45	787407,64
Građevinarstvo	3064,6	63605,47	2654025,66
Trgovina na veliko i malo i opravka motornih vozila	156,43	3250,48	2271,18
Hoteli i restorani	1119,04	29347,6	1119485,73
Saobraćaj, skladištenje i veze	96,98	7302,75	455164,62
Aktivnosti u vezi sa nekretninama i iznajmljiv.	112,25	756,26	25351,54
Zdravstveni i socijalni rad	5,53	426,26	23959,06
Ostale komunalne, društvene i lične usluge			

\* po prosečnom srednjem kursu NBS za 2005. godinu

## PEČINCI

**Tabela 63. Struktura narodnog dohotka po oblicima svojine, 2005.**

	Opština (€)*	Struktura nar. dohotka u opštini (%)	Struktura nar. dohotka u okrugu (%)	Struktura nar. dohotka u Srbiji (%)
Ukupno	31197,79	100	100	100
Privatna svojina	ukupno	269344,33		
	preduzeća	11830,91		
	gazdinstva i radnje	15103,42		
Društvena svojina	39,29			
Zadružna svojina	70,04			
Mešovita svojina	507,77			
Državna svojina	3646,36			

\* po prosečnom srednjem kursu NBS za 2005. godinu

**Tabela 64. Društveni proizvod preduzeća, 2005.**

	Opština (€)*	Okrug (€)	Srbija (€)
Društveni proizvod	18443,57	261138,04	98260816,13
Društveni proizvod po stanovniku	1556,98		1685,48

\* po prosečnom srednjem kursu NBS za 2005. godinu

**Tabela 65. Osnovni podaci o preduzećima, 2005.**

	Opština – ukupno za sva preduzeća u opštini	Udeo u okrugu (%)	Udeo u Srbiji (%)
Amortizacija (€)*	14,98		
Narodni dohodak (€)	2349,19		
Materijalni troškovi (€)	16094,37		
Društveni proizvod (€)	19689,16		
Broj zaposlenih	18443,57		

\* po prosečnom srednjem kursu NBS za 2005. godinu

*Place of prosperity*

6.8

6.9

6.10 Struktura izvoza

**Tabela 66. Struktura izvoza prema vrsti proizvoda i usluga.**

	2005 (€)*	2006 (€)**	2007 (€)***
Stočarstvo i proizvodi od mesa			
Ratarstvo i proizvodi od žitarica			
Proizvodi od ulja i masti organskog porekla			
Proizvodnja gotove hrane			
Mineralna proizvodnja			
Hemijski proizvodi			
Plastika, guma i polimerni materijali			
Proizvodi od sirove i obrađene kože			
Drvoprerađivačka industrija			
Proizvodnja celuloznih i fibroznih vlakana			
Tekstilna proizvodnja			
Proizvodnja obuće i galanterije			
Proizvodi od kamena, gipsa, staklo i cement			
Proizvodi od metala			
Mehanička oprema, mašine i mehanizmi			
Elektro-oprema i materijal			
Vozila i oprema			
Optički, fotografski i kinematografski uređaji, medicinski/hirurški instrumenti, muzički instrumenti			
Ostala dobra i proizvodi			
Umetnička dela			
Ostalo			
UKUPNO			

\* po prosečnom srednjem kursu NBS za 2005. godinu

\*\* po prosečnom srednjem kursu NBS za 2006. godinu

\*\*\* po prosečnom srednjem kursu NBS za 2007. godinu

6.11 Struktura izvoza prema destinaciji

**Tabela 67. Struktura izvoza prema destinaciji.**

	2005 (€)*	2006 (€)**	2007 (€)***
Zemlje centralne i istočne Evrope			
Evropska Unija			
SAD i Kanada			
Bivše jugoslovenske republike			
Ostalo			
UKUPNO			

\* po prosečnom srednjem kursu NBS za 2005. godinu

\*\* po prosečnom srednjem kursu NBS za 2006. godinu

\*\*\* po prosečnom srednjem kursu NBS za 2007. godinu

*Javne finansije*

## 6.12 Prihodi opštinskog budžeta



**Tabela 68. Struktura prihoda opštinskog budžeta, 2006.**

	Opština (€)*	Struktura prihoda u opštini (%)	Struktura prihoda (u proseku) u Srbiji (%)
Ukupni prihodi	3223767	100	100
Ukupni prihodi po stanovniku	145	/	
Tekući prihodi	3217912		
Primanja od prodaje nefinansijske imovine	72		
Primanja od zaduženja i prodaje finansijske imovine	5785		

\* po prosečnom srednjem kursu NBS za 2006. godinu

## 6.13 Rashodi opštinskog budžeta

PEĆINCI

**Tabela 69. Struktura rashoda opštinskog budžeta, 2006.**

	Opština (€)*	Struktura rashoda u opštini (%)	Struktura rashoda (u proseku) u Srbiji (%)
Ukupni rashodi	3079487	100	100
Ukupni rashodi po stanovniku	138	/	
Tekući rashodi	2216938		
Izdaci za nabavku nefinansijske imovine	862549		
Izdaci za otplatu kredita i nabavku finansijske imovine	-		
Ostvareni suficit ili deficit	144280		

\* po prosečnom srednjem kursu NBS za 2006. godinu

## Ustanove

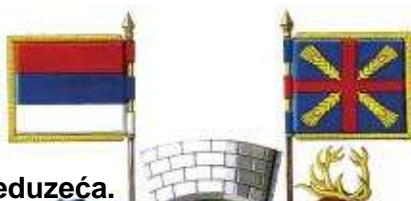
## 6.14 Javna komunalna preduzeća

**Tabela 70. Spisak javno-komunalnih preduzeća**

Br.	Naziv preduzeća	Delatnost
1	Javno komunalno preduzeće "Sava"	Komunalna delatnost
2	Javno komunalno preduzeće "Kanalizacija Pećinci"	Komunalna delatnost
3		
4		
5		
6		
7		
8		
9		
10		



## 6.15 Javna preduzeća



**Tabela 71. Spisak javnih preduzeća.**

Br.	Naziv preduzeća	Delatnost
1	-	-
2		
3		
4		
5		
6		
7		
8		
9		
10		

## 6.16 Finansijske institucije

**Tabela 72. Spisak poslovnih banaka.**

Br.	Naziv institucije	Broj filijala u opštini
1	Vojvođanska banka	1
2	Alpha banka	2
3		
4		
5		
6		
7		
8		
9		
10		

**Tabela 73. Spisak osiguravajućih društava.**

Br.	Naziv institucije	Broj filijala u opštini
1	DDOR	1
2		
3		
4		
5		
6		
7		
8		
9		
10		

*Place of prosperity*

## Investicije

### 6.17 Ostvarene investicije u privatnom sektoru



**Tabela 74. Ostvarene investicije u poslednjih 5 godina, 2008.**

Br.	Naziv kompanije	Zemlja porekla	Tip investicije	Vrednost investicije (€)	Broj novih radnih mesta	Godina investicije
1	JUB	Slovenija	Grinfild	12.000.000	80	
2	ITM Group	Srbija	Grinfild	11.000.000	150	
3	Pink Int.	Srbija, USA	Grinfild	26.000.000	180	
4	Kleemann	Srbija Grčka	Grinfild	2.500.000	30	
5	Polino	Srbija	Grinfild	1.000.000	150	
6	Trimo Inženjering	Srbija	Grinfild	12.000.000	100	
7	Don Cafe	Srbija	Grinfild	9.000.000	126	
8	Lagermaks	Austrija	Grinfild	8.000.000	60	
9	MGM	SRB, Nemačka	Grinfild	3.000.000	40	
10	MomoTrade	Srbija	Grinfild	3.500.000	30	
11	Lož	Slovenija	Grinfild	2.000.000	30	
12	Albon	V. Britanija	Grinfild	8.000.000	80	
13	Nord Zck.	Nemačka	Braunfild	16.000.000	150	
14	Perutnina Ptuj *	Slovenija	Grinfild	2.000.000	50	
15	Doming	Srbija	Grinfild	2.000.000	30	
16	Modriani	Slovenija	Grinfild	6.000.000	50	
17	ID Interactive	Srbija	Grinfild	1.000.000	30	
18	Fornetti *	Italija	Grinfild	2.500.000	60	
19	Klan.Đurđević	Srbija	Grinfild	4.000.000	50	
20	Isomat*	Grčka	Grinfild	3.000.000	50	
21	Termomont	Srbija	Grinfild	3.500.000	95	







	Polino	obuće		150	1.000.000
6	Trimo Inženjering	Proizvodnja panel ploča	Šimanovci	100	12.000.000
7	Don Cafe	Prerada i distribucija kafe	Šimanovci	126	9.000.000
8	Lagermaks	Sklad. robe za veleprodaju	Šimanovci	60	8.000.000
9	MGM	Dist. centar za nerđajući čelik	Šimanovci	40	3.000.000
10	MomoTrade	Sklad. i primarna prerada polj.pda	Šimanovci	30	3.500.000
11	Lož	Krovni prozori i okovi za građ.	Šimanovci	30	2.000.000
12	Albon	Izrada alatnih mašina	Šimanovci	80	8.000.000
13	Nord Zck.	Proizvodnja šećera	Pećinci	150	16.000.000
14	Perutnina Ptuj *	Mesna, prerađivačka ind	Šimanovci	50	2.000.000
15	Doming	Proizvodnja grejnih tela	Šimanovci	30	2.000.000
16	Modriani	Štamparija	Šimanovci	50	6.000.000
7	ID Interactive	Proizvodnja nameštaja	Subotište	30	1.000.000
18	Fornetti *	Proizvodnja mini peciva	Popinci	60	2.500.000
19	Klan.Đurđević	Mesna industrija Prerađ. ind.	Subotište	50	4.000.000
20	Isomat*	Građevinska hemija	Šimanovci	50	3.000.000
21	Termomont	Proizvodnja grejnih tela	Šimanovci	95	3.500.000

### 6.20.1 Lokacija industrijskih zona/parkova

Najveći deo industrijskih zona nalazi se neposredno uz auto-put E 70 Beograd-Zagreb, na 30 km od Beograda i 15 km od međunarodnog aerodroma "Nikola Tesla". Postoji deo industrijskih zona koje se nalaze u obostranom delu opštine. Naša najveća industrijska zona nalazi se u Šimanovcima. U njoj posluje preko 30 domaćih i stranih kompanija. Investirano je više od 200 miliona eura. Zone su delimično infrastrukturno opremljene, a opština intenzivno radi na završetku infrastrukturnog opremanja istih.

### 6.20.2 Topografske karakteristike lokacija

Lokacije se nalaze u zonama koje su na ravnom terenu.

*Place of prosperity*

### 6.20.3 Saobraćajni pristupi

Severnu periferiju opštine preseca auto-put E 70 Beograd-Zagreb (krak evropskog koridora 10), kojim je povezana sa glavnim gradom Srbije, Beogradom i međunarodnim aerodromom "Nikola Tesla". Pored auto-puta postoje dva regionalna puta na teritoriji opštine, i mreža lokalnih puteva koja su u solidnom stanju.

#### 6.20.4 Zoniranje

#### 6.20.5 Sastav tla

Opština Pećinci raspolaže zemljištem dobrog kvaliteta. U severnom i središnjem delu Opštine prevladuje poljoprivredno zemljište, dok južni deo pokrivaju, pored poljoprivrednog zemljišta i veliki kompleksi šuma i šumskog zemljišta u okviru SRP "Obedska bara" i u zaštitnoj zoni.

#### 6.20.6 Raspoloživa komunalna infrastruktura

Opština Pećinci inicirala je izgradnju kanalizacione mreže u 4 naseljena mesta, sa priključkom na radne zone. Takođe, izgradjen je Uredjaj za prečišćavanje otpadnih voda. Plan je da se kanalizaciona mreža u preostalim naseljima opštine Pećinci izgradi u narednim godinama.

U toku su radovi na gasifikaciji opštine sa naglaskom na gasifikaciju industrijskih zona i mesta koje se nalaze uz auto-put.

Pored toga, u okviru radnih zona intenzivno se radi na izgradnji industrijskih saobraćajnica.

#### 6.20.7 Troškovi vezani za izgradnju kapaciteta i poslovanje u industrijskim zonama/parkovima

#### 6.21 Ostale lokacije za investiranje

Tabela 80. Ostale raspoložive lokacije za investiciona ulaganja.

Br.	Naziv lokacije	Vlasništvo	Površina (m <sup>2</sup> )	Namena površine	Ostale informacije
1	Radna zona Sever Šimanovci	Opština Pećinci	130 000	Izgradnja privrednih objekata	Lokacija se nalazi neposredno uz auto-put E70, sastoji se od 4 parcele, postoji pristupna saobraćajnica. U toku je finalizacija radova na izgradnji kanalizacione i gasifikacione mreže.
2	Radna zona Prhovo	Opština Pećinci i Privatno vlasništvo	475 500	Izgradnja privrednih objekata	Lokacija se nalazi uz regionalni put R104 kojim je povezana sa auto-putem E70. Udaljena je 30 km od Beograda. Prostornim planom je definisana kao radna zona. Postoji pristupna saobraćajnica.



3	Radna zona Ašanja	Opština Pećinci	1 835 400	Izgradnja privrednih objekata	Parcela je locirana uz regionalni put kojim je povezana sa auto-putem E 70. Udaljena je 35 km od Beograda. Postoji pristupna saobraćajnica.
4	Radna zona Subotište	Opština Pećinci	14 000	Izgradnja privrednih objekata	Parcela je locirana uz regionalni put kojim je povezana sa sa auto-putem E 70. Udaljena je 40 km od Beograda. Postoji pristupna saobraćajnica.
5	Radna zona Donji Tovarnik	Opština Pećinci	683 100	Izgradnja privrednih objekata	Parcela je locirana uz regionalni put kojim je povezana sa sa auto-putem E 70. Udaljena je 452 km od Beograda. Postoji pristupna saobraćajnica.
6					
7					
8					
9					
10					

## 6.22 Olakšice koje nudi lokalna zajednica

### 6.22.1 **Bespovratna sredstva za uređenje/privođenje nemi/razvoj lokacije**

Nema.

### 6.22.2 **Programi za obuku radne snage**

Nema.

### 6.22.3 **Inkubator centri za nove biznise**

Nema.

6.22.4

**Finansijska pomoć**

Nema.

6.22.5

**Poreske olakšice**

Nema.

6.23 Porezi - lokalni, regionalni, nacionalni

Nema.



PEĆINCI

6.24 Proces izdavanja dozvola



*Place of prosperity*



## 7 Radna snaga



### 7.1 Broj i struktura zaposlenih

**Tabela 81. Broj i struktura zaposlenih, 2006.**

	Opština	Struktura zaposlenih u opštini (%)	Struktura zaposlenih u okrugu (%)	Struktura zaposlenih u Srbiji (%)
Zaposleni - ukupno	4175	100	100	100
Žene	-	37,4	42,7	43,5
Muškarci	-			
U preduzećima, ustanovama, zadrugama i organizacijama	2293			
Privatni preduzetnici, samostalni delatnici i zaposleni kod njih	1882			
Broj zaposlenih na 1000 stanovnika		/		
Broj zaposlenih u preduzećima, ustanovama, zadrugama i organizacijama na 1000 stanovnika		/		

### 7.2 Zaposlenost po delatnostima

**Tabela 82. Struktura zaposlenih u preduzećima, ustanovama, zadrugama i organizacijama, po sektorima delatnosti, 2007.**

	Opština	Struktura zaposlenih u opštini (%)	Struktura zaposlenih u okrugu (%)	Struktura zaposlenih u Srbiji (%)
Zaposleni - ukupno	2205	100	100	100
Žene	1658	44,5		
Muškarci	2069	55,5		
Poljoprivreda, lov, šumarstvo i vodoprivreda	255	11,56		
Ribarstvo	0	0		
Vađenje ruda i kamena	0	0		
Prerađivačka industrija	675	30,61		
Proizv. i snabdev. energijom, gasom i vodom	13	0,59		
Građevinarstvo	13	0,59		
Trgovina na veliko i malo i opravka motornih vozila	500	22,68		
Hoteli i restorani	0	0		
Saobraćaj, skladištenje i veze	108	4,90		
Finansijsko posredovanje	12	0,54		
Poslovi sa nekretninama i iznajmljivanjem	18	0,82		
Državna uprava i socijalno osiguranje	121	5,49		
Obrazovanje	269	12,20		
Zdravstveni i socijalni rad	207	9,39		
Ostale komunalne, društvene i lične usluge	15	0,68		

### 7.3 Prosečne zarade



**Tabela 83. Prosečne zarade po zaposlenom, 2008.**

	Opština (€)*	Okrug (€)	Srbija (€)
Prosečna bruto zarada (sa porezom i doprinosima)	143,76	139,05	149,67
Prosečna neto zarada (bez poreza i doprinosa)	99,28	96,46	103,93

\* po srednjem kursu NBS na dan \_\_\_\_\_

**Tabela 84. Uporedni pregled prosečnih zarada po zaposlenom po godinama.**

	2002 (€)*	2003 (€)**	2004 (€)***	2005 (€)****	2006 (€)*****	2007 (€)*****	2008 (€)*****
Prosečna bruto zarada u opštini	210,7	242,7 3	201,9 8	280,5 1	322,58	479,32	143,76
Prosečna bruto zarada u okrugu	203,0 3	235,0 4	258,7 3	280,6 9	352,89	460,09	139,05
Prosečna bruto zarada u Srbiji	218,5 2	250,3 3	283,2 4	307,7 3	377,06	484,42	149,67
Prosečna neto zarada u opštini	140,8 4	168,3 2	138,6	190,6 8	219,76	342,87	99,28
Prosečna neto zarada u okrugu	140,8 4	163,2 2	177,2 1	191,1 5	238,33	329,06	96,46
Prosečna neto zarada u Srbiji	151,7 5	176,7 6	194,4 1	210,3 8	257,83	347,07	103,93

\* po prosečnom srednjem kursu NBS za 2002. godinu

\*\* po prosečnom srednjem kursu NBS za 2003. godinu

\*\*\* po prosečnom srednjem kursu NBS za 2004. godinu

\*\*\*\* po prosečnom srednjem kursu NBS za 2005. godinu

\*\*\*\*\* po prosečnom srednjem kursu NBS za 2006. godinu

\*\*\*\*\* po prosečnom srednjem kursu NBS za 2007. godinu

\*\*\*\*\* po prosečnom srednjem kursu NBS za 2008. godinu

### 7.4 Zarade po delatnostima

**Tabela 85. Prosečne zarade po zaposlenom bez poreza i doprinosa, po sektorima delatnosti, 2006.**

	Opština (€)*	Okrug (€)	Srbija (€)
Prosečna neto zarada - ukupno	188,62	185,36	204,01
Poljoprivreda, lov, šumarstvo i vodoprivreda	135,09	183,70	161,81
Ribarstvo	-	-	191,12
Vađenje ruda i kamena	-	-	245,48
Prerađivačka industrija	265,74	131,70	163,1
Proizv. i snabdev. energijom, gasom i vodom	-	261,86	285,02
Građevinarstvo	-	194,34	178,19
Trgovina na veliko i malo i opravka motornih vozila	78,58	95,32	181,26
Hoteli i restorani	225,77	61,09	140,35
Saobraćaj, skladištenje i veze	287,74	206,03	237,9
Finansijsko posredovanje	403,48	404,79	454,41
Poslovi sa nekretninama i iznajmljivanjem	-	248,09	257,39
Državna uprava i socijalno osiguranje	225,77	256,03	264,71
Obrazovanje	208,5	213,53	216,96
Zdravstveni i socijalni rad	215,45	204,26	214,36
Ostale komunalne, društvene i lične usluge	-	199,86	230,33

\* po prosečnom srednjem kursu NBS za 2006. godinu

## 7.5 Zapošljavanje



**Tabela 86. Slobodna radna mesta, 2007.**

		Opština	Udeo u okrugu (%)	Udeo u Srbiji (%)
Slobodna radna mesta - ukupno		2008	7,65	0,25
Na neodređeno vreme	broj	733	7,06	0,24
	%	36,5	/	/
Na određeno vreme	broj	1275	8,03	0,26
	%	63,50	/	/

**Tabela 87. Struktura zapošljavanja, 2007.**

		Opština	Udeo u okrugu (%)	Udeo u Srbiji (%)
Zapošljavanje - ukupno		1903	7,77	0,25
Zapošljavanje - žene	broj	850	7,039	0,25
	%	44,67	/	/
Zapošljavanje - muškarci	broj	1053	8,48	0,27
	%	55,33	/	/
Na neodređeno vreme	broj	673	6,97	0,23
	%	35,37	/	/
Na određeno vreme	broj	1230	8,29	0,26
	%	64,63	/	/

## 7.6 Nezaposlenost

**Tabela 88. Struktura nezaposlenih i tražilaca zaposlenja prema polu, decembar 2007.**

		Opština	Udeo u okrugu (%)	Udeo u Srbiji (%)
Nezaposleni - ukupno		1526	5,48	0,21
Nezaposleni - žene	broj	760	5,29	0,19
	%	49,80	/	/
Nezaposleni - muškarci	broj	766	5,69	0,23
	%	50,19	/	/
Tražioci zaposlenja - ukupno		1769	5,92	0,22
Tražioci zaposlenja - žene	broj	929	5,95	0,21
	%	52,52	/	/
Tražioci zaposlenja - muškarci	broj	840	5,89	0,23
	%	47,48	/	/
Učešće nezaposlenih u broju tražilaca zaposlenja (%)	svoga	86,26	/	/
	žene	81,81	/	/
	muškarci	4,45	/	/

**Tabela 89. Broj i polna struktura nezaposlenih, pregled po godinama.**

	2000	2003	2004	2005	2006	2007
Nezaposleni - ukupno	2685	2573	2322	1925	1703	1525
Nezaposleni - žene	1500	1542	1232	982	930	833
Nezaposleni - muškarci	1185	1031	1090	943	773	692

Place of prosperity

## 7.7 Stopa nezaposlenosti



**Tabela 90. Stopa nezaposlenosti, 2007.**

	Opština	Okrug	Srbija
Stopa nezaposlenosti - ukupno	7,10		
Stopa nezaposlenosti - žene	7,17		
Stopa nezaposlenosti - muškarci	7,02		



## 7.8 Nezaposlenost prema stepenu obrazovanja

**Tabela 91. Nezaposleni prema stepenu obrazovanja, 2007.**

	Opština	Udeo u ukupnom broju nezaposlenih (%)
UKUPNO	1526	100
Bez osnovne škole	-	-
Osnovno obrazovanje	550	36,04
Srednje obrazovanje	899	58,91
Viša škola	42	2,75
Fakultetsko obrazovanje	35	2,29
Postdiplomske studije	-	-

## 7.9 Nezaposlenost prema dužini čekanja

**Tabela 92. Nezaposleni prema dužini čekanja, 2007.**

	Opština	Udeo u ukupnom broju nezaposlenih (%)
UKUPNO	1526	100
Prvo zaposlenje	790	51,77
Do 1 godine	454	29,75
1 - 2 godine	350	22,93
2 - 3 godine	169	11,07
3 - 5 godina	235	15,39
5 - 8 godina	149	9,76
8 - 10 godina	74	4,84
Preko 10 godina	95	3,60

## 7.10 Nezaposlenost prema starosnoj strukturi

**Tabela 93. Nezaposleni prema starosnoj strukturi, 2007.**

Broj godina	Opština	Udeo u ukupnom broju nezaposlenih (%)
UKUPNO	1526	100
Do 18 godina	48	3,14
19 - 25	270	17,69
25 - 30	184	12,05
30 - 40	390	25,55
40 - 50	389	25,49
Preko 50	245	16,05



# PEĆINCI



*Place of prosperity*

2010

## 8 Javni resursi

### 8.1 Saobraćajna infrastruktura

Geosaobraćajni položaj opštine Pećinci je povoljan s obzirom da se severnim delom opštine pruža trasa Autoputa E-70 koji je osnovni evropski pravac na koridoru "X" I pruža potrebnu pristupačnost ovom prostoru.

Iako nisu zastupljeni svi vidovi saobraćajnih kapaciteta – železnički I vazdušni i/ili rečni, ipak je saobraćajna mreže tako koncipirana da omogućava korisnicima odličnu dostupnost čitavog prostora opštine.

Autoput E-70 (M-1) u narednom periodu ostao bi na postojećem nivou izgrađenosti, bez prostornih izmena.

Drugi putni pravac po važnosti je regionalni put P-103, granica opštine Ruma – Pećinci – Preka kaldrma, sa jakim tranzitnim I saobraćajnim tokovima.

Regionalni put P – 103/4 (povezuje put P – 103, čvor Prhovo sa petljom Šimanovci) I ima veoma intenzivan tranzitni tok u međunaseljskom povezivanju I kao paralelan Autoputu.

Osnovna arterijalna saobraćajnica ovog prostora je P-121, granica opštine Stara Pazova – Pećinci – Kupinovo, jer on povezuje opštinski centar sa većinom naselja u opštini.

Međumesne deonice ovog regionalnog puta zadovoljavaju na postojećim trasama s tim što se planira rekonstrukcija I proširenje kolovoza I pravilno saobraćajno obeležavanje.

Na ove osnovne putne pravce naslanja se mreža lokalnih I nekategorisanih puteva.

U planu je izgradnja deonice puta Subotište – Karlovčić, čime bi se ostvarile veoma velike tranzitne potrebe iz luka u Sr. Mitrovici I Šapcu prema Beogradu, kao I potrebe putničkog I teretnog saobraćaja iz Republike Srpske (Bijeljina). Ovim bi se značajno skratilo putovanje prema Beogradu iz pomenutih putnih pravaca.

Takodje, planira se izgradnja puta u koridoru Autoputa (industrijska saobraćajnica) Šimanovci – Pećinci.

U izgradnji je obilaznica oko Pećinaca.

#### 8.1.1 Drumski saobraćaj

Tabela 94. Dužina puteva, 2006.

	Opština (km)	Udeo u dužini puteva iste kategorije u okrugu (%)	Okrug (km)
Dužina puteva - ukupno	116	100	1201
Savremeni kolovoz	116	100	1044
Magistralni	ukupno	17	14,65
	savremeni kolovoz	17	14,65
Regionalni	ukupno	72	62,07
	savremeni kolovoz	72	62,07
Lokalni	ukupno	27	23,27
	savremeni kolovoz	27	23,27

## 8.1.2 Železnički saobraćaj i infrastruktura

Železnički saobraćaj na teritoriji opštine Pećinci nije prisutan.

Tabela 95. Promet robe i putnika u železničkom saobraćaju, 2005.

	Opština	Udeo opštine u ukupnom prometu u okrugu (%)	Okrug
Broj železničkih stanica	-	-	-
Broj prevezenih putnika	-	-	-
Broj prevezenih pošiljki	-	-	-

## 8.1.3 Vazdušni saobraćaj

Vazdušni saobraćaj je zastupljen preko međunarodnog aerodroma "Nikola Tesla" na 25 km od centra opštine, čime se omogućava integracija vazdušnog i drumskog saobraćaja, kao i bolji uslovi za privredu i tržište na teritoriji opštine.

## 8.1.4 Vodni saobraćaj

Juznu granicu opštine čini reka Sava. Jedini prelaz preko reke Save je skela između Kupinova i naseljenog mesta Skela u Srbiji, međutim u planu je izgradnja mosta u blizini sadašnjeg prelaza, čime će biti unapređena saobraćajna i druga komunikacija sa važnim putnim koridorima prema centralnoj Srbiji.

## 8.2 Komunalna infrastruktura

Snabdevanje vodom za piće vrši se u svim naseljima opštine preko naseljskih vodovodnih sistema (seoski bunari). U naseljima gde nije izgrađen vodovod (D. Tovarnik) stanovništvo se vodom snabdeva preko individualnih vodovoda.

Naselja u opštini Pećinci trenutno ne raspolažu sa izgrađenom kanalizacijom (sem u centru Pećinaca gde postoji javna kanalizaciju na koju su priključene javne ustanove i zgrade kolektivnog stanovanja). Sve upotrebljene vode u individualnim domaćinstvima odlazu se u septičke jame iz kojih sadržaj ponire u podzemlje ili se nanosi na obradive poljoprivredne parcele.

Trenutno je u realizaciji izgradnja kanalizacione mreže Pecinaca sa uređajem za prečišćavanje otpadnih voda (UPOV) EC 8000 čijim glavnim kolektorom će se povezati grupa od 4 okolna naselja.

U planu je izgradnja kanalizacione mreže u Šimanovcima, (priprema se projektna dokumentacija).

## 8.2.1 Vodovod i kanalizacija

Snabdevanje vodom za piće vrši se u svim naseljima opštine preko naseljskih vodovodnih sistema (seoski bunari). U naseljima gde nije izgrađen vodovod (D. Tovarnik) stanovništvo se vodom snabdeva preko individualnih vodovoda.

Naselja u opštini Pećinci trenutno ne raspoležu sa izgrađenom kanalizacijom (sem u centru Pećinaca gde postoji javna kanalizaciju na koju su priključene javne ustanove

I zgrade kolektivnog stanovanja). Sve upotrebene vode u individualnim domaćinstvima odlazu se u septičke jame iz kojih sadržaj ponire u podzemlje ili se nanosi na obradive poljoprivredne parcele.

Trenutno je u realizaciji izgradnja kanalizacione mreže Pecinaca sa uređajem za prečišćavanje otpadnih voda (UPOV) EC 8000 čijim glavnim kolektorom će se povezati

grupa od 4 okolna naselja.

U planu je izgradnja kanalizacione mreže u Šimanovcima, (priprema se projektna dokumentacija).

## 8.2.2 Sistem daljinskog grejanja

Sistem daljinskog grejanja (toplana na mazut snage **3,5 MW**) zastupljen je samo u centru Pećinaca, gde su korisnici javne ustanove I zgrade kolektivnog stanovanja. U planu je proširenje trasa toplovoda I povećanje broja korisnika. Trenutni broj korisnika daljinskog grejanja je 98 domaćinstava (zgrade kolektivnog stanovanja) i javne ustanove.

Dve opštinske zgrade, kulturni centar Pećinci, predškolska ustanova, osnovna škola, srednja škola, Opštinski sud, OUP Pećinci, zgrada Vatrogasne službe.

Ukupna kvadratura koja se greje iznosi **15 000 m<sup>2</sup>** od čega je **10 000 m<sup>2</sup>** poslovnog prostora, a 5000 m<sup>2</sup> stambenog.

Ukupna dužina toplovoda je **1270 m**.

## 8.2.3 Elektro infrastruktura

Opština Pećinci snabdeva se električnom energijom preko TS "Pećinci" 110/20 KV instalisane snage 31,5 KV. Naselja se snabdevaju preko tri 20 KV izvoda. Postoje još dva izvoda namenjena potrebama šećerane I silosa. Kompletna distributivna mreža je 20 KV. Mreža je postavljena uglavnom na betonskim stubovima I delimično na drvenim.

Snabdevanje potrošača el. Energijom iz distributivnih transformatora izvodi se preko nadzemne elektro mreže, a samo u centru Pećinaca podzemnim kablovima. Zbog postojanja radnih zona I razvoja MSP postoje potrebe za sirenjem elektro mreže i većim kapacitetima.

Javna rasveta uglavnom je smeštena na stubovima niskonaponske mreže, a ređe je izvedena kao nezavisna (u nekim delovima Pećinaca) I može se reći da je po broju I vrsti rasvetnih tela uglavnom nedovoljna I zastarela.

## 8.2.4 Telekomunikacioni sistem

Telekomunikaciona mreža opštine Pećinci sastoji se iz analognih I delimično digitalnih tel. centrala (Pećinci, Šimanovci, Ogar) smeštenih u zgradama pošte I ostalim delovima naselja. Veze izneđu centrala uglavnom su preko bakarnih kablova, a ređe



preko optičkih kablova. Sva naseljena mesta imaju telefonsku mrežu. Ipak, može se smatrati da sadašnja telekomunikaciona mreža opštine Pećinci ima niz nedostataka: nedostatak digitalnih centrala, različiti tipovi komutacione opreme, različiti sistemi prenosa u transportnoj mreži, nedovoljni kapaciteti i sl.

Mobilna telefonija zastupljena je u opštini Pećinci preko dva mobilna operatera "Telenor" i "Telekom Srbija".



**Tabela 96. PTT saobraćaj, 2006.**

		Opština	Udeo u okrugu (%)
Broj pošta		13	12
Broj telefonskih pretplatnika		5317	10
PTT promet (otpremljeno)	pismonosne pošiljke	155	9
	paketi	2	8

### 8.3 Energetika

**Tabela 97. Iskorišćenje energije, 2007.**

	Opština
<b>Električna energija (MWh)</b>	/
- domaćinstva	
- pravna lica	
Stopa iskorišćenosti	
Cena	
<b>Gas (1.000 m<sup>3</sup>)</b>	/
Stopa iskorišćenosti	
Cena	
<b>Voda (1.000 m<sup>3</sup>)</b>	/
Stopa iskorišćenosti	
Cena	
<b>Daljinsko grejanje (Gcal)</b>	/
- domaćinstva	
- pravna lica	
Stopa iskorišćenosti	
Cena	

### 8.4 Zdravstvena i socijalna zaštita

Zdravstvena zaštita u opštini Pećinci je organizovana preko Doma zdravlja "Dragan Funduk" sa sedištem u Pećincima.

Dom zdravlja u svom sastavu ima 2 zdravstvene stanice u naseljima Šimanovci i Kupinovo i 11 ambulanti u ostalim naseljenim mestima (naselje Sibač nema ambulantu) iz čega bi se moglo zaključiti da je mreža zdravstvenih objekata dobro razvijena.

Međutim, kvalitet objekata i infrastrukturna opremljenost nije zadovoljavajući u svim objektima tako da se ovom problemu mora posvetiti posebna pažnja u narednom periodu.

Opština trenutno nema kapacitete za stacionarno lečenje.

Zaposlenih u zdravstvu na teritoriji opštine Pećinci ima 125, od čega 32 lekara, 3 farmaceuta i 90 ostalih zaposlenih.



**Tabela 98. Bolnički kapaciteti, 2007.**

	Broj kreveta	Udeo u ukupnom broju kreveta (%)	Broj kreveta na 1000 stanovnika
Akutni	-	-	-
Hronični	-	-	-
Psihijatrijski	-	-	-
Socijalni	-	-	-
UKUPNO	-	-	-

**Tabela 99. Ulaganja u zdravstvo i socijalni rad, 2006.**

	Opština (€)*
Rashodi (ulaganja) u zdravstvo i socijalni rad	1673,59

\* po prosečnom kursu NBS za 2006. godinu

PEČINCI

**Tabela 100. Lekari, stomatolozi i diplomirani farmaceuti u zdravstvenim službama, 2006.**

	Opština	Udeo u ukupnom broju lekara (%)
Lekari – ukupno	25	100
Lekari opšte medicine	14	
Lekari na specijalizaciji	-	
Lekari specijalisti	2	
Stomatolozi	1	/
Farmaceuti	1	/
Broj stanovnika na jednog lekara u opštini	5	/
Broj stanovnika na jednog lekara u okrugu	3	/
Broj stanovnika na jednog lekara u Srbiji	892	/
	687	
	378	

**Tabela 101. Korisnici socijalne zaštite – maloletna lica, 2006.**

	Opština	Udeo u ukupnom broju korisnika (%)
Ukupno	399	100
Ugroženi porodičnom situacijom	296	74,18
Lica sa poremećajima u ponašanju	31	7,77
Mentalno zaostali	31	7,77
Ometeni u fizičkom razvoju	5	1,25
Lica sa kombinovanim smetnjama	18	4,51
Ostali maloletni korisnici socijalne zaštite	18	4,51

**Tabela 102. Korisnici socijalne zaštite – punoletna lica, 2006.**

	Opština	Udeo u ukupnom broju korisnika (%)
Ukupno	606	100
Lica sa poremećajima u ponašanju	38	6,27
Psihički i fizički ometena lica	78	12,87
Materijalno neobezbeđena lica	273	45,05
Nezbrinuta lica	30	4,95
Ostarela lica	142	
Ostali punoletni korisnici socijalne zaštite	45	

## 8.5 Obrazovni kapaciteti

### Komentar

#### Predškolske ustanove

Dečijim ustanovama obuhvaćena su deca od 1-7 godina starosti. Boravak dece I nastava organizovana je u dva vida: celodnevni I poludnevni boravak dece.

Na području opštine Pećinci postoji jedna dečija ustanova PU "Vlada Obradović-Kameni". Rad sa decom obavlja se u tri objekta I to po jedan objekat u Pećincima, Šimanovcima I Obrežu I 12 organizovanih odeljenja u ostalim seoskim naseljima gde se rad sa decom odvija u prostorijama osnovnih škola.

Ukupan broj predškolske dece u opštini Pećinci je 512. Broj zaposlenih u PU je 67 (43 vaspitno osoblje I ostali zaposleni 24)

Dečije ustanove raspolažu sa 14 radnih soba, 3 fiskulturne sale I još 11 pratećih prostorija, odnosno sa 3.249 m<sup>2</sup> izgrađenog prostora.

#### Obrazovanje

Na području opštine Pećinci radi 15 osnovnih škola od čega 3 matične I 12 područnih škola.

- Matične osnovne škole su u Pećincima, Šimanovcima I Kupinovu
- Područne škole se nalaze u ostalih 12 naselja

Ukupan broj učenika je 1996; broj zaposlenih je 208, od čega su 153 zaposlena nastavno osoblje.

Osnovne škole na području opštine Pećinci raspolažu sa 84 učionice opšte namene, 7 specijalnih nastavnih kabineta, 6 biblioteka, 5 radionica.

Osnovne škole raspolažu sa 20.928 m<sup>2</sup> pod školskim kompleksima, što prema broju učenika iznosi 10,5 m<sup>2</sup> po učeniku, a što je daleko ispod normativa od 25 m<sup>2</sup> po učeniku.

Što se tiče nastavnih prostorija (učionice, kabineti, radionice) škole raspolažu sa 5.943 m<sup>2</sup> ukupne površine, što po učeniku iznosi 2,98 m<sup>2</sup> (važeći normativ je 2,0 m<sup>2</sup> po učeniku površine koje zauzimaju nastavne prostorije)

Iz svega može se zaključiti da je trenutno stanje po pitanju osnovnoškolskih ustanova na području opštine Pećinci zadovoljavajuće, kada je u pitanju izgrađen školski prostor, ali ostaje izražen problem nedovoljnih slobodnih površina (uređenih igrališta, zelenih površina, fiskulturnih sala ...)

Na području opštine Pećinci radi jedna **srednja škola** – Tehnička škola "Milenko Verkić Neša" u naselju Pećinci. Nastava se obavlja u jednom školskom objektu, a za potrebe izvođenja nastave koriste se I prostorije OŠ u Pećincima.

Ukupan broj učenika je 537, a broj zaposlenih 46 od čega je 37 zaposlenih nastavno osoblje.

Škola ima obrazovne profile u **tehničkoj struci** – autolimari, automehaničari, poljomehaničari, bravari, mehaničar rashladnih uređaja I obrazovne profile u **ekonomskoj struci** – ekonomski tehničar, trgovac I turistički tehničar.

**Tabela 103. Kapaciteti obrazovnih institucija, 2007**

	Broj ustanova	Broj obrazovnih profila	Broj učenika/studenata
Predškolske ustanove	Matična ustanova u Pećincima sa područnim jedinicama u svim naseljima	28 grupa	451
Osnovne škole	3 matične i 12 područnih škola	111 odeljenja	2058
Srednje škole	Tehnička škola	18 odeljenja	548
Više škole	-	-	-
Fakulteti	-	-	-

**Tabela 104. Ulaganja u obrazovanje, 2006.**

	Opština (€)*	Okrug (€)	Srbija (€)
Rashodi (ulaganja) u obrazovanje - ukupno	1733,92	23374,79	871701,79
Rashodi (ulaganja) u osnovno obrazovanje	1362,83	15465,3	367236,9
Rashodi (ulaganja) u osnovno obrazovanje po učeniku	685,13	533,65	568,8

\* po prosečnom srednjem kursu NBS za 2006. godinu

**Tabela 105. Broj i struktura obrazovnih ustanova, 2006.**

	Opština	Udeo u ukupnom broju ustanova u okrugu (%)
Osnovne škole	ukupno	15
	odeljenja	109
Srednje škole	ukupno	1
	odeljenja	17
Specijalne škole	ukupno	2
	odeljenja	2
Škole za odrasle	ukupno	-
	odeljenja	-
Više škole	-	
Fakulteti	-	
Ustanove za decu predškolskog uzrasta	15	
Studentski domovi	-	
Domovi učenika	-	
UKUPNO – sve ustanove		

**Tabela 106. Ukupan broj učenika, studenata i korisnika obrazovnih ustanova, 2006.**

	Opština	Udeo u ukupnom broju učenika/studenata/korisnika u okrugu (%)
Osnovne škole - učenici	ukupno	1971
	završili školu	242
Srednje škole - učenici	ukupno	511
	završili školu	150
Specijalne škole - učenici	ukupno	44
	završili školu	7
Škole za odrasle - ukupno	ukupno	-
	završili školu	-
Više škole - studenti	ukupno	-
	na budžetu	-
	završili školu	-
Fakulteti - studenti	ukupno	-
	na budžetu	-
	završili školu	-
UKUPNO – svi učenici	-	
Predškolske ustanove	deca korisnici	-
Studentski domovi	korisnici smeštaja	-

Domovi učenika

korisnici smeštaja

**Tabela 107. Prosečan broj učenika, studenata i korisnika smeštaja u obrazovnim ustanovama, 2006.**

	Opština	Okrug	Srbija
Broj učenika po osnovnoj školi	1971	29532	656103
Broj učenika po odeljenju osnovne škole	109	1376	31019
Broj učenika po srednjoj školi	511	11153	291477
Broj učenika po odeljenju srednje škole	17	423	10916
Broj učenika po specijalnoj školi	9	68	1300
Broj učenika po odeljenju specijalne škole	2	451	1484
Broj učenika po školi za odrasle	-	-	2826
Broj učenika po odeljenju škole za odrasle	-	-	183
Broj studenata po višoj školi	-	-	58669
Broj diplomiranih studenata po višoj školi	-	-	8812
Broj studenata po fakultetu	-	-	170686
Broj diplomiranih studenata po fakultetu	-	-	18725
Broj dece korisnika po predškolskoj ustanovi	-	-	167441
Broj korisnika smeštaja po studentskom domu	-	-	15667
Broj korisnika smeštaja po domu za učenike	-	-	9100

**Tabela 108. Ukupan broj učenika u osnovnim školama, 2008.**

		Opština	Udeo u ukupnom broju učenika osnovnih škola u okrugu (%)
Učenici osnovnih škola	ukupno	2058	
	učenice	1231	
	učenici	827	

*Place of prosperity*

## 9 Resursi životne sredine

### 9.1 Kvalitet vazduha

Kvalitet vazduha u opštini Pećinci je zadovoljavajući. Opština se nalazi u umerenom klimatskom pojasu, koga karakterišu četiri izražena godišnja doba. Veća otvorenost vojvođanskog područja prema severu i zapadu utiče na veću kontinentalnost klime i čistiji vazduh.

Srednjegodišnja vrednost vlažnosti vazduha od 76% utiče da ovo područje pripada kategoriji viših stepena vlažnosti

### 9.2 Kvalitet zemljišta

Opština Pećinci raspolaže zemljištem dobrog kvaliteta. U severnom i središnjem delu opštine preovlađuje poljoprivredno zemljište dobrog kvaliteta, dok južni deo opštine pokrivaju, pored poljoprivrednog zemljišta i veliki kompleksi šuma i šumskog zemljišta u okviru Specijalnog rezervata prirode "Obedska bara" i u zaštitnoj zoni.

### 9.3 Kvalitet voda

Vodonosni slojevi na području opštine Pećinci imaju različite osobine. Vode prvog vodonosnog horizonta su velike tvrdoće, slabo alkalne i kisele. U blizini naselja su bakteriološki neispravne, sa povećanim sadržajem amonijaka, nitrata, nitrita i hlora. Vode u aluvijalnoj ravni sadrže humidne materije.

Za potrebe snabdevanja stanovništva vodom, koriste se izdani koje daju subartersku i artersku vodu.

### 9.4 Upravljanje čvrstim komunalnim otpadom

U opštini Pećinci sistemom sakupljanja otpada obuhvaćeno je 5 naseljenih mesta (Pećinci, Šimanovci, Prhovo, Sibač i Pećinci) što čini oko 35% teritorije opštine, odnosno 8374 stanovnika.

Delatnost prikupljanja otpada obavlja JKP "Sava" iz Pećinaca putem angažovanja podizvođača radova za prikupljanja otpada. Sabiranje otpada i uređenje deponija obavlja neposredno JKP "Sava".

Otpad se odlaže na seoske deponije koje nemaju zadovoljavajuće sanitarne ni urbanističko-tehničke uslove.

Potencijalne količine otpada koje se ukupno mogu sakupiti od stanovništva na teritoriji opštine Pećinci iznosi 11 t dnevno, odnosno 330 t mesečno (pod pretpostavkom da dnevna proizvodnja otpada po stanovniku iznosi 0.5 kg = 0.0005 t).

Najveći udeo u morfološkom sastavu otpada čini 1. organski otpad, 2. karton, 3. PET ambalaža, 4. šut zemlja, pepeo 5. Plastika itd.

## 10 Turistički resursi

### 10.1 Broj posetilaca



**Tabela 109. Broj i struktura turista i ostvarenih turističkih noćenja, 2006.**

		Opština	Okrug	Srbija
Broj turista	ukupno	318	31929	1988469
	domaći	299	23706	1535790
	strani	19	8223	452679
Broj noćenja	ukupno	932	99104	6499352
	domaći	776	84791	5507604
	strani	156	14313	991748
Prosečan broj noćenja	ukupno	932	99104	6499352
	domaći	2,6	3,6	3,6
	strani	8,2	1,7	2,2

### 10.2 Smeštajni kapaciteti

**Tabela 110. Smeštajni kapaciteti, 2007.**


Destinacija	Broj smeštajnih objekata	Broj kreveta	Iskorišćenost kapaciteta (%)
Obrež	Ugostiteljski objekat "Obedska bara"	40	20
Šimanovci	Hotel "Europa"	72	50
UKUPNO			

*Place of prosperity*

## 11 Kvalitet života

### 11.1 Javni sadržaji i rekreativni programi

#### 11.1.1 **Sportski sadržaji (tereni, sportske dvorane, centri za rekreaciju, stadioni)**



Na teritoriji opštine Pećinci postoje 23 organizovana sportska kluba. Klubovi su organizovani po disciplinama i to: fudbal, šah, karate, košarka, tekvondo, bodi bilding, biciklizam i boćanje. Pećinci, kao i sva seoska naselja, imaju fudbalske klubove, karate i šahovcki klub imaju Šimanovci, košarkaški klubovi se nalaze u Pećincima i Šimanovcima, tekvondo klub u Pećincima, bodi bilding klub u Ogaru, kao i biciklistički klub u Pećincima i boćarski klub u Šimanovcima.

#### 11.1.2 **Rekreativni programi, sportske i predškolske aktivnosti**

### 11.2 Crkve i hramovi

Na teritoriji opštine Pećinci nalazi se 15 crkvi.

### 11.3 Lokalni centri za okupljanje

#### 11.3.1 **Biblioteke**

Narodna biblioteka u Pećincima je osnovana 1972. godine sa ograncima u Šimanovcima (osnovan 1985. godine), Ašanji (osnovan 2001. godine) i Ogaru (u osnivanju). Osnovna delatnost ove ustanove je da prikuplja, obrađuje, čuva i daje na korišćenje bibliotečki materijal (knjige, časopise, novine i ostalo).

Pored osnovne delatnosti biblioteka se bavi i organizovanjem kulturno - obrazovnih programa čiji je cilj propagiranje knjige kao kulturnog dobra i sticanje navike čitanja i služenja knjigom.

Narodna biblioteka u Pećincima sa ograncima u Šimanovcima i Ogaru raspolaže fondom od 31 000 knjiga, više desetina časopisa, dnevnih i nedeljnih novina.

Knjige su razvrstane i organizovane u okviru odeljenja za odrasle, odeljenja za decu, odeljenja stručne i naučno-popularne literature i Zavičajnog odeljenja.

U odeljenju za odrasle nalaze se knjige domaće i strane beletristike, putopisi, eseji, književne kritike i memoarske literature.

Dečije odeljenje pored književnosti za decu, slikovnica i lektire za osnovnu i srednju školu, poseduje i niz enciklopedijskih izdanja za najmlađi uzrast.

U odeljenju stručne i naučno popularne literature, nalazi se veliki izbor knjiga koje građanima, studentima i učenicima nude bogat izvor informacija za opšte i stručno obrazovanje i usavršavanje.



Takođe se nalazi obilje građe za izradu maturskih, seminarskih i drugih stručnih radova iz oblasti društvenih, prirodnih i primenjenih nauka. Korisnici imaju slobodan pristup svim odeljenjima. Biblioteka od 1998. godine vodi kompjutersku obradu podataka o knjigama. Osnivač Narodne biblioteke Pećinci je Skupština Opštine Pećinci.



### 11.3.2 Parkovi

Svako naselje u opštini Pećinci, u svom centralnom delu ima park.

### 11.3.3 Lokalni društveni centri

### 11.3.4 Kulturni centri

Skupština opštine Pećinci je tačno pre 30 godina osnovala Dom kulture Pećinci „Pećinačko partijsko savetovanje”, da bi danas ova ustanova nosila naziv Kulturni centar „Pećinci”. Kroz sve ove godine delatnosti i aktivnosti kojima se bavio i bavi Kulturni centar su manje više ostale iste, s tim što su u različitim periodima neke delatnosti dobijale na značaju, a neke su ostajale zanemarene.

Sedište Kulturnog centra Pećinci je u ulici Slobodana Bajića – Paje broj 1. Trenutno je u ovoj ustanovi zaposleno 9 radnika, a u okviru aktivnosti na određeno vreme se sklapaju ugovori o autorskom delu sa rukovodiocima sekcija. Delatnost Kulturnog centra je usmerena na kulturno-umetničku, obrazovnu, prikazivačku i galerijsku aktivnost. Ovo usmerenje se pre svega ogleda u radu sa decom školskog uzrasta i omladinom u okviru umetničkog amaterizma.

Kroz dugogodišnji rad Kulturni centar je naročito razvio i unapredio sledeće sekcije.

Dramska sekcija radi u dve grupe – u jednoj su članovi mlađeg uzrasta, a u drugoj su srednjoškolski i odrasli. U toku rada kroz protekli period dramska sekcija je imala zapažene rezultate, a naročito u nekoliko poslednjih godina kada je stvoren zavidan glumački kadar u obe grupe.

Muzička sekcija je godinama bila prepoznatljiva po radu tamburaškog orkestra koji je na mnogim takmičenjima i koncertima oduševljavao publiku.

Kulturni centar Pećinci već treću godinu za redom organizuje „Mini – Tini – Fest” sa umetničkim direktorom Jovanom Adamovim i voditeljem Minjom Subotom, sa decom uzrasta do osmog razreda.

Folklorna sekcija godinama okuplja najveći broj članova od najmlađih do veterana. Kroz dugogodišnji rad su stvorene neraskidive kulturne veze i prijateljstva sa kulturnim centrima i folklorno-umetničkim društvima iz naše zemlje i inostranstva. Folklorna sekcija je svojim nastupima uvek oduševljavala publiku koja je znala da ceni njihovo angažovanje i trud.

Literarna sekcija kao najmlađa po stažu ni po čemu ne zaostaje od predhodnih, jer je veoma brzo okupila mlade talente za pisanu reč. Ova mlađarija (učenici do osmog



razreda osnovne škole) je za predhodne tri godine došla desetak nagrada za svoje pisanje učestvujući na prestižnim festivalima i konkursima kao što su: „Nevenov festival” u Banatskom selu, „Dečji pesnički maraton” u Subotici, „Festival humora „ u Lazarevcu i drugi.

Pored navedenih redovnih aktivnosti kulturnog centra tradicionalno organizujemo jedinstvenu po svom karakteru dečju pesničku koloniju „Obedska bara” koja svake godine okuplja dvadesetak talentovane dece iz zemlje i inostranstva. Do sada je održano osam kolonija, a u ambijentu prirodnog rezervata „Obedska bara”, što znači da je kroz koloniju do sada prošlo oko 160 dece. Ova manifestacija je izuzetno praćena medijski, kako kod nas tako i u inostranstvu, a kao dokaz dobrog i uspešnog rada je dobijena Plaketa zahvalnosti za ovu manifestaciju od strane Udruženja književnika Srbije.

Kulturni centar svake godine priprema i organizuje opštinsku smotru recitatora gde se najbolji recitatori plasiraju na zonsko takmičenje u Staroj Pazovi. U proteklom periodu naši recitatori imaju zapažene uspehe osvajajući nagrade na pokrajinskom i republičkom nivou.

Ova ustanova organizuje i literarni konkurs pod nazivom „Na krilima mašte” za poeziju i prozu i likovni konkurs sa slobodnim temama i tehnikama rada.

Obrazovanje i informisanje je još jedan od segmenata rada u Kulturnom centru i odvija se kroz predavanja vezano za edukaciju mladih iz različitih oblasti.

### 11.3.5 Pozorišta

Na teritoriji opštine Pećinci ne postoji pozorište.

### 11.3.6 Muzeji

Srpski muzej hleba nastao je kao rezultat sakupljačko-istraživačkog rada slikara Jeremije, koji se tematikom obrednog hleba bavi više decenija. Jeremija više od trideset godina putuje po Srbiji (obišao je više od 600 sela); slika na terenu; zapisuje običaje; prikuplja recepte, etnografske predmete, obredne hlebove, pisana dokumenta, čuvajući od zaborava običaje srpskog naroda.

Srpski muzej hleba počeo je sa radom 1995. godine. Muzej obavlja delatnost sakupljanja, zaštite, čuvanja i prezentacije predmeta koji su se nekada koristili u Srbiji u procesu proizvodnje hleba. Osnovna koncepcija postavke ima za cilj da pokaže put zrna pšenice od zemlje preko hleba do neba, korespondirajući tako sa ciklusima Jeremijinih slika ( ciklus zemlja, hleb i nebo).

Muzejske zbirke smeštene su na 1200 m otvorenog prostora i u niz sukcesivno podignutih objekata koje je osmislio i sagradio sam Jeremija zbog čega se kroz celokupni muzejski kompleks provlači ideja o muzeju kao o Jeremijinom umetničkom delu.

Ukupni muzejski fond formira oko 2000 predmeta razvrstanih u tri tematske zbirke: etnografsku, arheološku i likovnu.

Etnografsku zbirku čine: zbirka oruđa za obradu zemlje, zbirka predmeta za preradu pšenice i kukuruza, zbirka predmeta za mešenje i pečenje hleba, zbirka predmeta za pripremanje i služenje hrane, zbirka obrednih hlebova koju čini 96 različitih vrsta obrednih hlebova.

Arheološku zbirku čine: praistorijska i antička zbirka. U praistorijskoj zbirci nalaze se oruđa za obradu zemlje, žetvevi za drobljenje pšenice i posude za čuvanje žita a antičku zbirku čine oruđa za obradu zemlje iz rimskog doba.

U likovnoj zbirci nalaze se slike i crteži Jereimije.

Specifičnost postavke u Srpskom muzeju hleba je to što su mnogi izloženi predmeti prezentovani tako da se njihovo funkcionisanje može demonstrirati. Postoji određeni vid dodirljivosti predmeta, što omogućava bolju komunikaciju na relaciji predmet-posetilac.

Izdavačka delatnost Muzeja prisutna je od osnivanja u obliku vodiča, kataloga i posebnih izdanja.

Pored svoje osnovne delatnosti Muzej organizuje stručne skupove, promocije, različite umetničke radionice a posebna pažnja se posvećuje radu sa decom školskog i predškolskog uzrasta.

U okviru muzejskog kompleksa nalazi se i furuna za pečenje hleba, zvonik posvećen svetom Nikoli i suvernirica.

Muzej je za posetioce otvoren subotom i nedeljom od 10 do 17 časova. Grupne posete su moguće i radnim danom uz prethodnu najavu. Obilazak Muzeja odvija se isključivo uz pratnju vodiča.

#### 11.4 Aktivnosti u kulturi (kulturne manifestacije, proslave, festivali, parade, svečanosti, koncerti)

U okviru manifestacije "Dani opštine Pećinci", krajem maja svake godine održava se Fijakerijada, u okviru koje se pojavljuju zaprege ulijakarima.

#### 11.5 Zabava i usluge

##### 11.5.1 Restorani

Na teritoriji opštine Pećinci postoji niz ugostiteljsko-turističkih objekata: Ugostiteljsko-turistički objekat "Obedska bara" u Obrežu, četiri ugostiteljska objekta u naselju Šimanovci, dva u naselju Pećinci i dva u naselju Kupinovo.

##### 11.5.2

##### Bioskopi

*Place of prosperity*

Tabela 111. Broj bioskopa, bioskopskih sedišta, projekcija i posetilaca, 2006.

	Opština	Okrug	Srbija
Broj bioskopa	-	4	120
Broj sedišta u bioskopskim salama	-	1386	48398
Broj projekcija	-	737	59173
Broj posetilaca	-	19124	1720223
Iskorišćenost bioskopskih sala (%)	-	9,2	7,1
Broj posetilaca na 1000 stanovnika	-	6	25

11.5.3

Šoping zone i maloprodajni centri

Ne postoji.



*Place of prosperity*

2010



# PEĆINCI



*Place of prosperity*

2010